

Материалы МТО рассмотрения
Комиссией ОЗЛ Куярского
Кузнецов Д.С.

Утверждено
кавалером ОЗЛ
Минприроды России
Серов Г.С.
11.08.2023

Приложение 2
к Правилам осуществления мероприятий
по предупреждению распространения
вредных организмов
Утверждены
приказом Минприроды России
от 09.11.2020 N 912

Акт обследования аварийных деревьев N 19

лесных насаждений Куярского лесничества (лесопарка)
Республики Марий Эл (субъект Российской Федерации)


Место проведения

Участковое лесничество	Урочище (дача)	Квартал (кварталы)	Выдел (выделы)
Куярское		7	12

ПЕРЕЧЕТНАЯ ВЕДОМОСТЬ АВАРИЙНЫХ ДЕРЕВЬЕВ, НАЗНАЧЕННЫХ В РУБКУ

N дерева	Координаты		Порода	Высота, м	Диаметр, см	Запас, куб. м	Структурные изъяны, характеризующие аварийность дерева	Сроки проведения мероприятия
	Широта	Долгота						
1	2	3	4	5	6	7	8	9
1	56,52611	47,98418	С	28	40	1,48	350-Стволовые гнили; 614-отработано >3/4 окр. ств. под кроной.	2023

Исполнитель работ по проведению обследования аварийных деревьев:
Инженер по ОЗЛ Куярского лесничества

ФИО Вишнякова Е.И. Подпись 

Уч. лесничий Куярского уч. лесничества Куярского лесничества

ФИО Воронков В.И. Подпись 

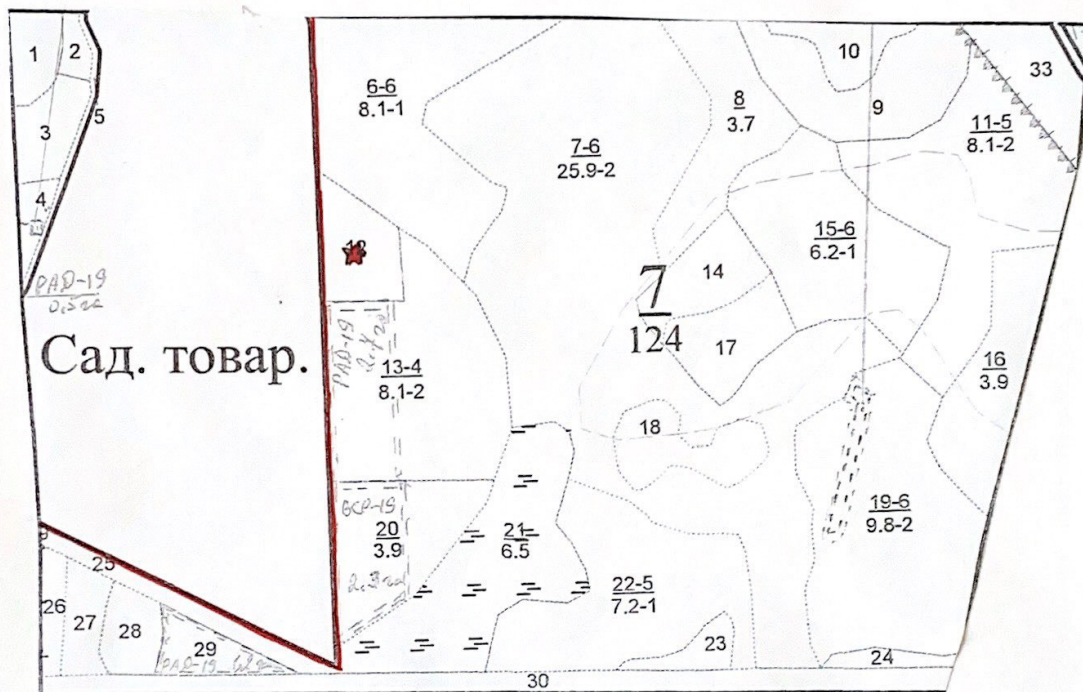
Дата составления документа 24.07.2023г. Телефон 57-35-67

Дата проведения обследования аварийных деревьев 24.07.2023г.


ЗАКЛЮЧЕНИЕ

С целью предотвращения негативных процессов или снижения ущерба от их воздействия, а также с целью предотвращения угрозе жизни и имущества: в квартале 7 выделе 12 Куярского участкового лесничества назначается рубка аварийных деревьев. Данное насаждение находится у СНТ «Лесное».


Абрис участка
Куярское лесничество Куярское участковое лесничество
квартал 7 выдел 12
М 1:10 000




Условные обозначения:

- ★ - - схематическое расположение аварийных деревьев
-  - - Граница вдоль населенного пункта

Исполнитель работ по проведению обследования аварийных деревьев:
Инженер по ЛВ Учебно-опытного лесхоза (филиала) ФГБОУ ВО ПГТУ

ФИО Вишнякова Е.И. Подпись 

Уч. лесничий Куярского уч. лесничества Куярского лесничества

ФИО Воронков В.И. Подпись 

Дата проведения обследования аварийных деревьев 24.07.2023г.

Дата составления документа 24.07.2023 Телефон 57-35-67

№	Пло- вы- щадь, га	Состав, подрост, подлесок покров, почва, рельеф, осо- бенности выдела. Отметка о порослевом происхождении. Наименование категории не- защитных земель. Характе- ристика лесных культур. Каластровая оценка.	Я р	Вы- сота яруса	Эле- мент леса	Воз- раст	Вы- сота	Диа- метр	Класс воз- раста	Груп- па воз- раста	Бо- ни- тет	Тип леса	Полно- та	Запас на I га.	Выделя на выделе лющим породам	Класс товар- ности	Запас на выделе, м³			Хозяйственные мероприятия			
																	сухо- стоя (ста- рого)	единич- ные деревья	захламленности общий ликвида				
1	2	3	4	5	6	7	8	9	10	11	12	13	14	15	16	17	18	19	20	21	22	23	24
Целевое назначение: злеса зеленых зон																							
Исключение: Куярокское лесничество																							
Подсосок: 10С (10) 1,0м; 4,0тыс. шт./га																							
Подлесок: Р Мж редкий																							
ОЗУ: Уч-ки леса вокруг сельских насел. пунктов и садовых товариществ																							
Рекреационная характеристика: Тип ландшафта - IА гориз. сомкн., Класс эстетической оценки - 2 класс, Класс рекреационной оценки - средняя, Класс устойчивости - устойчивость утрачена, Стадии деградации - 2 стадии																							
9	3,9	7СЗБ	1	24	С	80	24	28	4	2	2	СМЕР В2	0,5	200	780	546 234	1						
ОЗУ: Уч-ки леса вокруг сельских насел. пунктов и садовых товариществ																							
Рекреационная характеристика: Тип ландшафта - IА гориз. сомкн., Класс эстетической оценки - 2 класс, Класс рекреационной оценки - средняя, Класс устойчивости - устойчивость утрачена, Стадии деградации - 2 стадии																							
10	1,2	6БЮсЗС+E	1	27	Б	85	27	26	9	4	1	СМЧЕР В3	0,7	250	300	180 30 90	2 3 1						
ОЗУ: Уч-ки леса вокруг сельских насел. пунктов и садовых товариществ																							
Рекреационная характеристика: Тип ландшафта - IА гориз. сомкн., Класс эстетической оценки - 2 класс, Класс рекреационной оценки - средняя, Класс устойчивости - устойчивость утрачена, Стадии деградации - 2 стадии																							
11	8,1	10С	1	26	С	100	26	36	5	3	2	СМЕР В2	0,4	180	1458	1458	1						
ОЗУ: Уч-ки леса вокруг сельских насел. пунктов и садовых товариществ																							
Рекреационная характеристика: Тип ландшафта - IА гориз. сомкн., Класс эстетической оценки - 2 класс, Класс рекреационной оценки - средняя, Класс устойчивости - устойчивость утрачена, Стадии деградации - 2 стадии																							
12	1,9	лесные культуры 8С2Б	1	21	С	65	21	22	4	2	2	СМЧЕР В3	0,7	250	475	380 95	1						
ОЗУ: Уч-ки леса вокруг сельских насел. пунктов и садовых товариществ																							
Лесные культуры: Год создания - 1952г., Оценка состояния - хорошие																							
Рекреационная характеристика: Тип ландшафта - IА гориз. сомкн., Класс эстетической оценки - 2 класс, Класс рекреационной оценки - средняя, Класс устойчивости - устойчивость утрачена, Стадии деградации - 2 стадии																							
13	8,1	лесные культуры 7СЗБ	1	19	С	65	19	22	4	2	2	СЧЕР А3	0,7	220	1782	1247 535	1						
ОЗУ: Уч-ки леса вокруг сельских насел. пунктов и садовых товариществ																							
Лесные культуры: Год создания - 1952г., Оценка состояния - хорошие																							
Рекреационная характеристика: Тип ландшафта - IА гориз. сомкн., Класс эстетической оценки - 2 класс, Класс рекреационной оценки - средняя, Класс устойчивости - устойчивость утрачена, Стадии деградации - 2 стадии																							
14	1,9	9С1Б	1	29	С	105	29	36	6	4	1	СМЧЕР	0,6	300	570	513	1						

Квартал 7

WGS84 56.52611, 47.98418 Δ M ± 3 M 85 \triangle °, И 3283 ± 12



Бесплатная
версия GPS
Камера 55



24 июля 23 11:50 Ad-hoc Шап
© 24-июля-23 11:50:50