

КАРТА-ПЛАН ТЕРРИТОРИИ

12:04:0012101

(номер кадастрового квартала (номера смежных кадастровых кварталов), являющегося (являющихся) территорией, на которой выполняются комплексные кадастровые работы)

Дата подготовки карты-плана территории 31 июля 2023 г.

Пояснительная записка

1. Сведения о заказчике

Министерство государственного имущества Республики Марий Эл (ОГРН: 1021200780512, ИНН: 1200001726)

(полное наименование органа местного самоуправления муниципального района или городского округа, органа исполнительной власти города федерального значения Москвы, Санкт-Петербурга или Севастополя, основной государственный регистрационный номер, идентификационный номер налогоплательщика)

—

(сведения об утверждении карты-плана территории)

2. Сведения о кадастровом инженере

Фамилия, имя, отчество (при наличии отчества): Казанбаева Валентина Владимировна

Страховой номер индивидуального лицевого счета: 16469306089

Контактный телефон: раб.: 8(8352)20-44-77

Адрес электронной почты и почтовый адрес, по которым осуществляется связь с кадастровым инженером: inzhener21@ya.ru

Чувашская Республика, город Чебоксары, Президентский бульвар, д. 31

Наименование саморегулируемой организации кадастровых инженеров (СРО), членом которой является кадастровый инженер:

СРО "Ассоциация кадастровых инженеров Поволжья"

Номер регистрации в государственном реестре лиц, осуществляющих кадастровую деятельность: 39 919

Сокращенное наименование юридического лица, если кадастровый инженер является работником юридического лица:

ООО "НПП "Инженер"

3. Основания выполнения комплексных кадастровых работ

№ 01082000008230000080001, от 11 апреля 2023 г., выдан (составлен) Министерство государственного имущества Республики Марий Эл

(наименование и реквизиты государственного или муниципального контракта на выполнение комплексных кадастровых работ)

4. Перечень документов, использованных при подготовке карты-плана территории

№ п/п	Наименование документа	Реквизиты документа
1	2	3
1	Кадастровый план территории	№ КУВИ-001/2023-86339925, от 12 апреля 2023 г., выдан (составлен) Филиал публично-правовой компании "Роскадастр" по Республике Марий Эл

1	2	3
2	Выписка о пунктах государственной геодезической сети, государственной нивелирной сети и государственной гравиметрической сети	№ 170-10613/2023-В, от 24 апреля 2023 г., выдан (составлен) ППК "Роскадастр"
3	Правила землепользования и застройки Азяковского сельского поселения Медведевского района Республики Марий Эл, утвержденные решением Собрания депутатов муниципального образования «Азяковское сельское поселение» Медведевского района Республики Марий Эл	№ 244, от 21 февраля 2019 г.

5. Сведения о геодезической основе, использованной при подготовке карты-плана территории

Система координат МСК-12

№ п/п	Название пункта и тип знака геодезической сети	Класс геодезической сети	Координаты, м		Сведения о состоянии на 17 апреля 2023 г.		
			X	Y	наружного знака пункта	центра знака	марки
1	2	3	4	5	6	7	8
1	Нужьялы, тип знака отсутствует	ГГС-3 класса	378 917,60	1 258 106,88	Утрачен	Сохранился	Сохранился
2	Лавровка, тип знака отсутствует		357 347,00	1 259 007,83			
3	Яметкино, сигнал	ГГС-2 класса	361 492,35	1 278 408,53			
4	Кучки, сигнал		359 766,51	1 250 907,71			

6. Сведения о средствах измерений

№ п/п	Наименование прибора (инструмента, аппаратуры)	Сведения об утверждении типа измерений	Реквизиты свидетельства о поверке прибора (инструмента, аппаратуры)
1	2	3	4
1	Аппаратура геодезическая спутниковая EFT M1 PLUS	Номер: 82542-21. Срок действия: 06.02.2024	Свидетельство о поверке №С-ГСХ/07-02-2023/221136775, от 07.02.2023 г. до 06.02.2024 г.
2	Аппаратура геодезическая спутниковая EFT M1 PLUS	Номер: 82542-21. Срок действия: 06.02.2024	Свидетельство о поверке №С-ГСХ/07-02-2023/221136777, от 07.02.2023 г. до 06.02.2024 г.

7. Пояснения к разделам карты-плана территории

Пояснения к разделам карты-плана территории

На территории кадастрового квартала 12:04:0012101 кадастровым инженером выполняются комплексные кадастровые работы. В соответствии с ч. 1 ст. 42.1 Федерального закона от 24.07.2007 № 221-ФЗ «О кадастровой деятельности» под комплексными кадастровыми работами (далее – ККР) понимаются кадастровые работы, которые выполняются одновременно в отношении всех расположенных на территории одного кадастрового квартала или территориях нескольких смежных кадастровых кварталов. Из п. 1 ч. 6 ст. 42.1 Федерального закона от 24.07.2007 № 221-ФЗ «О кадастровой деятельности» следует, что образование земельных участков, занятых площадями, улицами, проездами, набережными, скверами, бульварами, водными объектами общего пользования и другими объектами (территориями) общего пользования, и земельных участков, на которых расположены многоквартирные дома, в рамках проведения ККР, допускается исключительно в случае, если образование таких земель предусмотрено проектом межевания территории (далее – ПМТ), утвержденном в порядке, установленном законодательством о градостроительной деятельности. Таким образом, учитывая положения п.1 ч.6 ст. 42.1 Федерального закона от 24.07.2007 № 221-ФЗ «О кадастровой деятельности», так как на территорию квартала 12:04:0190501 отсутствует утвержденный ПМТ, то работы по образованию земельных участков не проводились.

Границы земельных участков установлены по их фактическому использованию. Для определения местоположения границ были использованы сведения, указанные в документах, определявших местоположение границ участка при его образовании (план организации и застройки садоводческого товарищества). При выполнении комплексных кадастровых работ площади уточняемых земельных участков определялись с учетом требований законодательства: фактическая площадь земельного участка, не должна быть больше площади, сведения о которой относительно этого земельного участка содержатся в Едином государственном реестре недвижимости, более чем на величину предельного минимального размера земельного участка, установленного в соответствии с федеральным законом для земель соответствующего целевого назначения и разрешенного использования; фактическая площадь земельного участка, не должна быть меньше площади земельного участка, сведения о которой относительно этого земельного участка содержатся в Едином государственном реестре недвижимости, более чем на десять процентов (в случае получения значения площади земельного участка, которое меньше значения площади земельного участка, сведения о которой относительно этого земельного участка содержатся в Едином государственном реестре недвижимости, более чем на десять процентов, требуется письменное согласия правообладателя такого земельного участка). Учитывая правила землепользования и застройки Азяковского сельского поселения минимальная площадь земельного участка с видом разрешенного использования "ведения садоводства" в зоне Ж-4 зона садоводств и дачных участков составляет 300 кв.м., максимальная площадь составляет 800 кв. м. По сведениям Единого государственного реестра недвижимости, в границах кадастрового квартала расположено 477 земельных участков, из них сведения о границах внесены в ЕГРН в отношении 5 участков. Также расположено 25 объектов капитального строительства, из них сведения о границах внесены в ЕГРН в отношении 1 объекта.

В результате выполнения комплексных кадастровых работ было произведено:

- уточнение местоположения границ 472 земельных участков, границы которых ранее отсутствовали в ЕГРН;
- уточнение местоположения границ 19 объектов капитального строительства, границы которых ранее отсутствовали в ЕГРН.

В результате выполнения работ было выявлено 2 объекта капитального строительства, фактически расположенных за границей кадастрового квартала, являющегося предметом комплексных кадастровых работ: 12:04:0012101:498, 12:04:0012101:499. Соответственно сведения об этих объектах не внесены в КИПТР.

Доступ к уточняемым земельным участкам осуществляется через земельный участок общего назначения снт "Клён" на территории ведения гражданами садоводства или огородничества для собственных нужд.

Сведения об уточняемых земельных участках

1. Сведения о характерных точках границы уточняемого земельного участка с кадастровым номером 12:04:0012101:104

Зона № 1

Обозначение характерных точек границ	Существующие координаты, м		Уточненные координаты, м		Метод определения координат	Средняя квадратическая погрешность определения координат характерной точки (Mt), м	Формулы, примененные для расчета средней квадратической погрешности определения координат характерной точки (Mt), м
	X	Y	X	Y			
1	2	3	4	5	6	7	8
н92У	—	—	358 065,32	1 251 594,27	Метод спутниковых геодезических измерений (определений)	0,20	Mt-0.20 вычислено с использование програмного обеспечения CREDO_DAT 3.1, лицензированное соглашение № 1760.22B055в6.23.08.07 = 0,20
н136У	—	—	358 030,75	1 251 593,76			
н137У	—	—	358 031,58	1 251 568,56			

1	2	3	4	5	6	7	8
н88У	—	—	358 066,59	1 251 569,22	Метод спутниковых геодезических измерений (определений)	0,20	Mt-0.20 вычислено с использование программного обеспечения CREDO_DAT 3.1, лицензированное соглашение № 1760.22B055вб.23.08.07 = 0,20
н92У	—	—	358 065,32	1 251 594,27			

2. Сведения о частях границ уточняемого земельного участка с кадастровым номером 12:04:0012101:104

Обозначение части границ		Горизонтальное проложение (S), м	Описание прохождения части границ	Отметка о наличии земельного спора о местоположении границ земельного участка
от т.	до т.			
1	2	3	4	5
н92У	н136У	34,57	—	—
н136У	н137У	25,21		
н137У	н88У	35,02		
н88У	н92У	25,08		

3. Общие сведения об уточняемом земельном участке с кадастровым номером 12:04:0012101:104

№ п/п	Наименование характеристики земельного участка	Значение характеристики
1	2	3
1	Адрес земельного участка	—
	Местоположение земельного участка (при отсутствии присвоенного адреса)	Российская Федерация, Республика Марий Эл, Медведевский р-н, Кучкинское лесничество п, Клен снт
	Дополнительные сведения о местоположении земельного участка	—
2	Площадь земельного участка ± величина погрешности определения площади ($P \pm \Delta P$), м ²	875 ± 21

1	2	3
3	Формула, примененная для расчета предельной допустимой погрешности определения площади земельного участка (ΔP), м ²	$3,5*0,2*\sqrt{(875)} = 21$
4	Площадь земельного участка согласно сведениям Единого государственного реестра недвижимости ($P_{\text{кад}}$), м ²	875
5	Оценка расхождения P и $P_{\text{кад}}$ ($P - P_{\text{кад}}$), м ²	0
6	Предельный минимальный и максимальный размеры земельного участка ($P_{\text{мин}}$ и $P_{\text{макс}}$), м ²	$P_{\text{мин}} = 300$ $P_{\text{макс}} = 800$
7	Кадастровый или иной номер (обозначение) здания, сооружения, объекта незавершенного строительства, расположенного на земельном участке	—
8	Иные сведения	—

1. Сведения о характерных точках границы уточняемого земельного участка с кадастровым номером 12:04:0012101:105

Зона № 1

Обозначение характерных точек границ	Существующие координаты, м		Уточненные координаты, м		Метод определения координат	Средняя квадратическая погрешность определения координат характерной точки (M_t), м	Формулы, примененные для расчета средней квадратической погрешности определения координат характерной точки (M_t), м
	X	Y	X	Y			
1	2	3	4	5	6	7	8
n103У	—	—	358 064,05	1 251 644,63	Метод спутниковых геодезических измерений (определений)	0,20	$M_t=0.20$ вычислено с использование программного обеспечения CREDO_DAT 3.1, лицензированное соглашение № 1760.22B055в6.23.08.07 = 0,20

1	2	3	4	5	6	7	8
н102У	—	—	358 063,87	1 251 668,99	Метод спутниковых геодезических измерений (определений)	0,20	Мт-0.20 вычислено с использование программного обеспечения CREDO_DAT 3.1, лицензированное соглашение № 1760.22В055в6.23.08.07 = 0,20
н125У	—	—	358 028,05	1 251 668,28			
н134У	—	—	358 028,50	1 251 643,60			
н103У	—	—	358 064,05	1 251 644,63			

2. Сведения о частях границ уточняемого земельного участка с кадастровым номером 12:04:0012101:105

Обозначение части границ		Горизонтальное проложение (S), м	Описание прохождения части границ	Отметка о наличии земельного спора о местоположении границ земельного участка
от т.	до т.			
1	2	3	4	5
н103У	н102У	24,36	—	—

1	2	3	4	5	6	7	8
н125У	—	—	358 028,05	1 251 668,28	Метод спутниковых геодезических измерений (определений)	0,20	Mt-0.20 вычислено с использование программного обеспечения CREDO_DAT 3.1, лицензированное соглашение № 1760.22B055в6.23.08.07 = 0,20
н102У	—	—	358 063,87	1 251 668,99			
н127У	—	—	358 062,47	1 251 693,73			
н128У	—	—	358 027,25	1 251 692,62			

1	2	3	4	5	6	7	8
н129У	—	—	358 026,33	1 251 692,59	Метод спутниковых геодезических измерений (определений)	0,20	Мт-0.20 вычислено с использование программного обеспечения CREDO_DAT 3.1, лицензированное соглашение № 1760.22B055в6.23.08.07 = 0,20
н130У	—	—	358 026,83	1 251 668,25			
н125У	—	—	358 028,05	1 251 668,28			

2. Сведения о частях границ уточняемого земельного участка с кадастровым номером 12:04:0012101:106

Обозначение части границ		Горизонтальное проложение (S), м	Описание прохождения части границ	Отметка о наличии земельного спора о местоположении границ земельного участка
от т.	до т.			
1	2	3	4	5
н125У	н102У	35,83	—	—
н102У	н127У	24,78		
н127У	н128У	35,24		
н128У	н129У	0,92		
н129У	н130У	24,35		
н130У	н125У	1,22		

1	2	3	4	5	6	7	8
н106У	—	—	358 059,88	1 251 768,72	Метод спутниковых геодезических измерений (определений)	0,20	Мт-0.20 вычислено с использование программного обеспечения CREDO_DAT 3.1, лицензированное соглашение № 1760.22B055в6.23.08.07 = 0,20
н110У	—	—	358 059,17	1 251 793,69			
н120У	—	—	358 024,09	1 251 792,11			
н124У	—	—	358 025,08	1 251 767,08			

1	2	3	4	5	6	7	8
н106У	—	—	358 059,88	1 251 768,72	Метод спутниковых геодезических измерений (определений)	0,20	Мт-0.20 вычислено с использование программного обеспечения CREDO_DAT 3.1, лицензированное соглашение № 1760.22В055в6.23.08.07 = 0,20

2. Сведения о частях границ уточняемого земельного участка с кадастровым номером 12:04:0012101:107

Обозначение части границ		Горизонтальное проложение (S), м	Описание прохождения части границ	Отметка о наличии земельного спора о местоположении границ земельного участка
от т.	до т.			
1	2	3	4	5
н106У	н110У	24,98	—	—
н110У	н120У	35,12		
н120У	н124У	25,05		
н124У	н106У	34,84		

3. Общие сведения об уточняемом земельном участке с кадастровым номером 12:04:0012101:107

№ п/п	Наименование характеристики земельного участка	Значение характеристики
1	2	3
1	Адрес земельного участка	—
	Местоположение земельного участка (при отсутствии присвоенного адреса)	Российская Федерация, Республика Марий Эл, Медведевский р-н, Кучкинское лесничество п, Клен снт
	Дополнительные сведения о местоположении земельного участка	—
2	Площадь земельного участка ± величина погрешности определения площади ($P \pm \Delta P$), м ²	875 ± 21
3	Формула, примененная для расчета предельной допустимой погрешности определения площади земельного участка (ΔP), м ²	$3,5 * 0,2 * \sqrt{(875)} = 21$
4	Площадь земельного участка согласно сведениям Единого государственного реестра недвижимости (Ркад), м ²	875
5	Оценка расхождения Р и Ркад ($P - P_{кад}$), м ²	0
6	Предельный минимальный и максимальный размеры земельного участка (Рмин и Рмакс), м ²	Рмин = 300 Рмакс = 800

1	2	3
7	Кадастровый или иной номер (обозначение) здания, сооружения, объекта незавершенного строительства, расположенного на земельном участке	—
8	Иные сведения	—

1. Сведения о характерных точках границы уточняемого земельного участка с кадастровым номером 12:04:0012101:108

Зона № 1

Обозначение характерных точек границ	Существующие координаты, м		Уточненные координаты, м		Метод определения координат	Средняя квадратическая погрешность определения координат характерной точки (Mt), м	Формулы, примененные для расчета средней квадратической погрешности определения координат характерной точки (Mt), м
	X	Y	X	Y			
1	2	3	4	5	6	7	8
н110У	—	—	358 059,17	1 251 793,69	Метод спутниковых геодезических измерений (определений)	0,20	Mt-0.20 вычислено с использование программного обеспечения CREDO_DAT 3.1, лицензированное соглашение № 1760.22B055в6.23.08.07 = 0,20
н117У	—	—	358 058,31	1 251 818,77			

1	2	3	4	5	6	7	8
н111У	—	—	358 058,23	1 251 820,84	Метод спутниковых геодезических измерений (определений)	0,20	Мт-0.20 вычислено с использование программного обеспечения CREDO_DAT 3.1, лицензированное соглашение № 1760.22В055в6.23.08.07 = 0,20
н115У	—	—	358 023,39	1 251 819,24			
н120У	—	—	358 024,09	1 251 792,11			
н110У	—	—	358 059,17	1 251 793,69			

2. Сведения о частях границ уточняемого земельного участка с кадастровым номером 12:04:0012101:108

Обозначение части границ		Горизонтальное проложение (S), м	Описание прохождения части границ	Отметка о наличии земельного спора о местоположении границ земельного участка
от т.	до т.			
1	2	3	4	5
н110У	н117У	25,09	—	—

1	2	3	4	5	6	7	8
н111У	—	—	358 058,23	1 251 820,84	Метод спутниковых геодезических измерений (определений)	0,20	Мт-0.20 вычислено с использование программного обеспечения CREDO_DAT 3.1, лицензированное соглашение № 1760.22B055в6.23.08.07 = 0,20
н112У	—	—	358 057,37	1 251 843,56			
н113У	—	—	358 057,27	1 251 846,00			
н114У	—	—	358 022,56	1 251 844,32			

1	2	3	4	5	6	7	8
н115У	—	—	358 023,39	1 251 819,24	Метод спутниковых геодезических измерений (определений)	0,20	Mt-0.20 вычислено с использование программного обеспечения CREDO_DAT 3.1, лицензированное соглашение № 1760.22B055вб.23.08.07 = 0,20
н111У	—	—	358 058,23	1 251 820,84			

2. Сведения о частях границ уточняемого земельного участка с кадастровым номером 12:04:0012101:109

Обозначение части границ		Горизонтальное проложение (S), м	Описание прохождения части границ	Отметка о наличии земельного спора о местоположении границ земельного участка
от т.	до т.			
1	2	3	4	5
н111У	н112У	22,74	—	—
н112У	н113У	2,44		
н113У	н114У	34,75		
н114У	н115У	25,09		
н115У	н111У	34,88		

3. Общие сведения об уточняемом земельном участке с кадастровым номером 12:04:0012101:109

№ п/п	Наименование характеристики земельного участка	Значение характеристики
1	2	3
1	Адрес земельного участка	—
	Местоположение земельного участка (при отсутствии присвоенного адреса)	Российская Федерация, Республика Марий Эл, Медведевский р-н, Кучкинское лесничество п, Клен снт
	Дополнительные сведения о местоположении земельного участка	—
2	Площадь земельного участка ± величина погрешности определения площади ($P \pm \Delta P$), м ²	875 ± 21

1	2	3
3	Формула, примененная для расчета предельной допустимой погрешности определения площади земельного участка (ΔP), м ²	$3,5*0,2*\sqrt{(875)} = 21$
4	Площадь земельного участка согласно сведениям Единого государственного реестра недвижимости ($P_{\text{кад}}$), м ²	875
5	Оценка расхождения P и $P_{\text{кад}}$ ($P - P_{\text{кад}}$), м ²	0
6	Предельный минимальный и максимальный размеры земельного участка ($P_{\text{мин}}$ и $P_{\text{макс}}$), м ²	$P_{\text{мин}} = 300$ $P_{\text{макс}} = 800$
7	Кадастровый или иной номер (обозначение) здания, сооружения, объекта незавершенного строительства, расположенного на земельном участке	—
8	Иные сведения	—

1. Сведения о характерных точках границы уточняемого земельного участка с кадастровым номером 12:04:0012101:39

Зона № <u>1</u>							
Обозначение характерных точек границ	Существующие координаты, м		Уточненные координаты, м		Метод определения координат	Средняя квадратическая погрешность определения координат характерной точки (M_t), м	Формулы, примененные для расчета средней квадратической погрешности определения координат характерной точки (M_t), м
	X	Y	X	Y			
1	2	3	4	5	6	7	8
16	—	—	358 253,35	1 251 575,14	Метод спутниковых геодезических измерений (определений)	0,10	—
н30У	—	—	358 252,64	1 251 600,14		0,20	Mt-0.20 вычислено с использование программного обеспечения CREDO_DAT 3.1, лицензированное соглашение № 1760.22B055в6.23.08.07 = 0,20

1	2	3	4	5	6	7	8
н31У	—	—	358 217,28	1 251 598,69	Метод спутниковых геодезических измерений (определений)	0,20	Мт-0.20 вычислено с использование программного обеспечения CREDO_DAT 3.1, лицензированное соглашение № 1760.22В055в6.23.08.07 = 0,20
17	—	—	358 218,29	1 251 574,07		0,10	—
16	—	—	358 253,35	1 251 575,14			

2. Сведения о частях границ уточняемого земельного участка с кадастровым номером 12:04:0012101:39

Обозначение части границ		Горизонтальное проложение (S), м	Описание прохождения части границ	Отметка о наличии земельного спора о местоположении границ земельного участка
от т.	до т.			
1	2	3	4	5
16	н30У	25,01	—	—
н30У	н31У	35,39		
н31У	17	24,64		
17	16	35,08		

3. Общие сведения об уточняемом земельном участке с кадастровым номером 12:04:0012101:39

№ п/п	Наименование характеристики земельного участка	Значение характеристики
1	2	3
1	Адрес земельного участка	—
	Местоположение земельного участка (при отсутствии присвоенного адреса)	Российская Федерация, Республика Марий Эл, Медведевский р-н, Кучкинское лесничество п, Клен снт
	Дополнительные сведения о местоположении земельного участка	—
2	Площадь земельного участка ± величина погрешности определения площади (P ± ΔP), м ²	875 ± 21
3	Формула, примененная для расчета предельной допустимой погрешности определения площади земельного участка (ΔP), м ²	$3,5*0,2*\sqrt{(875)} = 21$
4	Площадь земельного участка согласно сведениям Единого государственного реестра недвижимости (Ркад), м ²	875

1	2	3
5	Оценка расхождения Р и Ркад (Р - Ркад), м ²	0
6	Предельный минимальный и максимальный размеры земельного участка (Рмин и Рмакс), м ²	Рмин = 300 Рмакс = 800
7	Кадастровый или иной номер (обозначение) здания, сооружения, объекта незавершенного строительства, расположенного на земельном участке	—
8	Иные сведения	—

1. Сведения о характерных точках границы уточняемого земельного участка с кадастровым номером 12:04:0012101:42

Зона № 1							
Обозначение характерных точек границ	Существующие координаты, м		Уточненные координаты, м		Метод определения координат	Средняя квадратическая погрешность определения координат характерной точки (Mt), м	Формулы, примененные для расчета средней квадратической погрешности определения координат характерной точки (Mt), м
	X	Y	X	Y			
1	2	3	4	5	6	7	8
н32У	—	—	358 250,84	1 251 650,70	Метод спутниковых геодезических измерений (определений)	0,20	Mt-0.20 вычислено с использование программного обеспечения CREDO_DAT 3.1, лицензированное соглашение № 1760.22B055в6.23.08.07 = 0,20
н33У	—	—	358 249,94	1 251 675,47			

1	2	3	4	5	6	7	8
н34У	—	—	358 214,86	1 251 674,18	Метод спутниковых геодезических измерений (определений)	0,20	Мт-0.20 вычислено с использование программного обеспечения CREDO_DAT 3.1, лицензированное соглашение № 1760.22B055в6.23.08.07 = 0,20
н35У	—	—	358 215,73	1 251 649,15			
н32У	—	—	358 250,84	1 251 650,70			

2. Сведения о частях границ уточняемого земельного участка с кадастровым номером 12:04:0012101:42

Обозначение части границ		Горизонтальное проложение (S), м	Описание прохождения части границ	Отметка о наличии земельного спора о местоположении границ земельного участка
от т.	до т.			
1	2	3	4	5
н32У	н33У	24,79	—	—
н33У	н34У	35,10		
н34У	н35У	25,05		
н35У	н32У	35,14		

3. Общие сведения об уточняемом земельном участке с кадастровым номером 12:04:0012101:42

№ п/п	Наименование характеристики земельного участка	Значение характеристики
1	2	3

1	2	3	4	5	6	7	8
н36У	—	—	358 213,09	1 251 724,06	Метод спутниковых геодезических измерений (определений)	0,20	Мт-0.20 вычислено с использование программного обеспечения CREDO_DAT 3.1, лицензированное соглашение № 1760.22B055в6.23.08.07 = 0,20
н37У	—	—	358 213,98	1 251 699,09			
н38У	—	—	358 249,04	1 251 700,41			
н39У	—	—	358 248,14	1 251 725,28			

1	2	3	4	5	6	7	8
н36У	—	—	358 213,09	1 251 724,06	Метод спутниковых геодезических измерений (определений)	0,20	Мт-0.20 вычислено с использование программного обеспечения CREDO_DAT 3.1, лицензированное соглашение № 1760.22В055в6.23.08.07 = 0,20

2. Сведения о частях границ уточняемого земельного участка с кадастровым номером 12:04:0012101:43

Обозначение части границ		Горизонтальное проложение (S), м	Описание прохождения части границ	Отметка о наличии земельного спора о местоположении границ земельного участка
от т.	до т.			
1	2	3	4	5
н36У	н37У	24,99	—	—
н37У	н38У	35,08		
н38У	н39У	24,89		
н39У	н36У	35,07		

3. Общие сведения об уточняемом земельном участке с кадастровым номером 12:04:0012101:43

№ п/п	Наименование характеристики земельного участка	Значение характеристики
1	2	3
1	Адрес земельного участка	—
	Местоположение земельного участка (при отсутствии присвоенного адреса)	Российская Федерация, Республика Марий Эл, Медведевский р-н, Кучкинское лесничество п, Клен снт
	Дополнительные сведения о местоположении земельного участка	—
2	Площадь земельного участка ± величина погрешности определения площади ($P \pm \Delta P$), м ²	875 ± 21
3	Формула, примененная для расчета предельной допустимой погрешности определения площади земельного участка (ΔP), м ²	$3,5 * 0,2 * \sqrt{(875)} = 21$
4	Площадь земельного участка согласно сведениям Единого государственного реестра недвижимости (Ркад), м ²	875
5	Оценка расхождения P и Ркад ($P - P_{кад}$), м ²	0
6	Предельный минимальный и максимальный размеры земельного участка (Рмин и Рмакс), м ²	Рмин = 300 Рмакс = 800

1	2	3
7	Кадастровый или иной номер (обозначение) здания, сооружения, объекта незавершенного строительства, расположенного на земельном участке	—
8	Иные сведения	—

1. Сведения о характерных точках границы уточняемого земельного участка с кадастровым номером 12:04:0012101:44

Зона № 1

Обозначение характерных точек границ	Существующие координаты, м		Уточненные координаты, м		Метод определения координат	Средняя квадратическая погрешность определения координат характерной точки (Mt), м	Формулы, примененные для расчета средней квадратической погрешности определения координат характерной точки (Mt), м
	X	Y	X	Y			
1	2	3	4	5	6	7	8
н39У	—	—	358 248,14	1 251 725,28	Метод спутниковых геодезических измерений (определений)	0,20	Mt-0.20 вычислено с использование программного обеспечения CREDO_DAT 3.1, лицензированное соглашение № 1760.22B055в6.23.08.07 = 0,20
н41У	—	—	358 247,32	1 251 750,15			

1	2	3	4	5	6	7	8
н42У	—	—	358 212,20	1 251 749,01	Метод спутниковых геодезических измерений (определений)	0,20	Мт-0.20 вычислено с использование программного обеспечения CREDO_DAT 3.1, лицензированное соглашение № 1760.22B055в6.23.08.07 = 0,20
н36У	—	—	358 213,09	1 251 724,06			
н39У	—	—	358 248,14	1 251 725,28			

2. Сведения о частях границ уточняемого земельного участка с кадастровым номером 12:04:0012101:44

Обозначение части границ		Горизонтальное проложение (S), м	Описание прохождения части границ	Отметка о наличии земельного спора о местоположении границ земельного участка
от т.	до т.			
1	2	3	4	5
н39У	н41У	24,88	—	—
н41У	н42У	35,14		
н42У	н36У	24,97		
н36У	н39У	35,07		

3. Общие сведения об уточняемом земельном участке с кадастровым номером 12:04:0012101:44

№ п/п	Наименование характеристики земельного участка	Значение характеристики
1	2	3

1	2	3	4	5	6	7	8
н31У	—	—	358 217,28	1 251 598,69	Метод спутниковых геодезических измерений (определений)	0,20	Мт-0.20 вычислено с использование программного обеспечения CREDO_DAT 3.1, лицензированное соглашение № 1760.22B055в6.23.08.07 = 0,20
н44У	—	—	358 216,49	1 251 623,94			
н45У	—	—	358 181,75	1 251 622,64			
н46У	—	—	358 182,54	1 251 597,59			

1	2	3	4	5	6	7	8
н31У	—	—	358 217,28	1 251 598,69	Метод спутниковых геодезических измерений (определений)	0,20	Мт-0.20 вычислено с использование программного обеспечения CREDO_DAT 3.1, лицензированное соглашение № 1760.22В055в6.23.08.07 = 0,20

2. Сведения о частях границ уточняемого земельного участка с кадастровым номером 12:04:0012101:52

Обозначение части границ		Горизонтальное проложение (S), м	Описание прохождения части границ	Отметка о наличии земельного спора о местоположении границ земельного участка
от т.	до т.			
1	2	3	4	5
н31У	н44У	25,26	—	—
н44У	н45У	34,76		
н45У	н46У	25,06		
н46У	н31У	34,76		

3. Общие сведения об уточняемом земельном участке с кадастровым номером 12:04:0012101:52

№ п/п	Наименование характеристики земельного участка	Значение характеристики
1	2	3
1	Адрес земельного участка	—
	Местоположение земельного участка (при отсутствии присвоенного адреса)	Российская Федерация, Республика Марий Эл, Медведевский р-н, Кучкинское лесничество п, Клен снт
	Дополнительные сведения о местоположении земельного участка	—
2	Площадь земельного участка ± величина погрешности определения площади ($P \pm \Delta P$), м ²	875 ± 21
3	Формула, примененная для расчета предельной допустимой погрешности определения площади земельного участка (ΔP), м ²	$3,5 * 0,2 * \sqrt{(875)} = 21$
4	Площадь земельного участка согласно сведениям Единого государственного реестра недвижимости ($P_{\text{кад}}$), м ²	875
5	Оценка расхождения P и $P_{\text{кад}}$ ($P - P_{\text{кад}}$), м ²	0
6	Предельный минимальный и максимальный размеры земельного участка ($P_{\text{мин}}$ и $P_{\text{макс}}$), м ²	$P_{\text{мин}} = 300$ $P_{\text{макс}} = 800$

1	2	3
7	Кадастровый или иной номер (обозначение) здания, сооружения, объекта незавершенного строительства, расположенного на земельном участке	—
8	Иные сведения	—

1. Сведения о характерных точках границы уточняемого земельного участка с кадастровым номером 12:04:0012101:53

Зона № 1

Обозначение характерных точек границ	Существующие координаты, м		Уточненные координаты, м		Метод определения координат	Средняя квадратическая погрешность определения координат характерной точки (Mt), м	Формулы, примененные для расчета средней квадратической погрешности определения координат характерной точки (Mt), м
	X	Y	X	Y			
1	2	3	4	5	6	7	8
н47У	—	—	358 211,32	1 251 773,89	Метод спутниковых геодезических измерений (определений)	0,20	Mt-0.20 вычислено с использование программного обеспечения CREDO_DAT 3.1, лицензированное соглашение № 1760.22B055в6.23.08.07 = 0,20
н48У	—	—	358 210,46	1 251 798,80			

1	2	3	4	5	6	7	8
н49У	—	—	358 175,36	1 251 797,89	Метод спутниковых геодезических измерений (определений)	0,20	Мт-0.20 вычислено с использование программного обеспечения CREDO_DAT 3.1, лицензированное соглашение № 1760.22B055в6.23.08.07 = 0,20
н50У	—	—	358 176,34	1 251 772,92			
н47У	—	—	358 211,32	1 251 773,89			

2. Сведения о частях границ уточняемого земельного участка с кадастровым номером 12:04:0012101:53

Обозначение части границ		Горизонтальное проложение (S), м	Описание прохождения части границ	Отметка о наличии земельного спора о местоположении границ земельного участка
от т.	до т.			
1	2	3	4	5
н47У	н48У	24,92	—	—
н48У	н49У	35,11		
н49У	н50У	24,99		
н50У	н47У	34,99		

3. Общие сведения об уточняемом земельном участке с кадастровым номером 12:04:0012101:53

№ п/п	Наименование характеристики земельного участка	Значение характеристики
1	2	3

1	2	3	4	5	6	7	8
н51У	—	—	358 177,72	1 251 573,43	Метод спутниковых геодезических измерений (определений)	0,20	Мт-0.20 вычислено с использование программного обеспечения CREDO_DAT 3.1, лицензированное соглашение № 1760.22В055в6.23.08.07 = 0,20
н52У	—	—	358 142,63	1 251 572,04			
н53У	—	—	358 143,64	1 251 547,16			
н54У	—	—	358 178,19	1 251 548,10			

1	2	3	4	5	6	7	8
н51У	—	—	358 177,72	1 251 573,43	Метод спутниковых геодезических измерений (определений)	0,20	Мт-0.20 вычислено с использование программного обеспечения CREDO_DAT 3.1, лицензированное соглашение № 1760.22В055в6.23.08.07 = 0,20

2. Сведения о частях границ уточняемого земельного участка с кадастровым номером 12:04:0012101:62

Обозначение части границ		Горизонтальное проложение (S), м	Описание прохождения части границ	Отметка о наличии земельного спора о местоположении границ земельного участка
от т.	до т.			
1	2	3	4	5
н51У	н52У	35,12	—	—
н52У	н53У	24,90		
н53У	н54У	34,56		
н54У	н51У	25,33		

3. Общие сведения об уточняемом земельном участке с кадастровым номером 12:04:0012101:62

№ п/п	Наименование характеристики земельного участка	Значение характеристики
1	2	3
1	Адрес земельного участка	—
	Местоположение земельного участка (при отсутствии присвоенного адреса)	Российская Федерация, Республика Марий Эл, Медведевский р-н, Кучкинское лесничество п, Клен снт
	Дополнительные сведения о местоположении земельного участка	—
2	Площадь земельного участка ± величина погрешности определения площади ($P \pm \Delta P$), м ²	875 ± 21
3	Формула, примененная для расчета предельной допустимой погрешности определения площади земельного участка (ΔP), м ²	$3,5 * 0,2 * \sqrt{(875)} = 21$
4	Площадь земельного участка согласно сведениям Единого государственного реестра недвижимости ($P_{\text{кад}}$), м ²	875
5	Оценка расхождения P и $P_{\text{кад}}$ ($P - P_{\text{кад}}$), м ²	0
6	Предельный минимальный и максимальный размеры земельного участка ($P_{\text{мин}}$ и $P_{\text{макс}}$), м ²	$P_{\text{мин}} = 300$ $P_{\text{макс}} = 800$

1	2	3
7	Кадастровый или иной номер (обозначение) здания, сооружения, объекта незавершенного строительства, расположенного на земельном участке	—
8	Иные сведения	—

1. Сведения о характерных точках границы уточняемого земельного участка с кадастровым номером 12:04:0012101:63

Зона № 1

Обозначение характерных точек границ	Существующие координаты, м		Уточненные координаты, м		Метод определения координат	Средняя квадратическая погрешность определения координат характерной точки (Mt), м	Формулы, примененные для расчета средней квадратической погрешности определения координат характерной точки (Mt), м
	X	Y	X	Y			
1	2	3	4	5	6	7	8
н55У	—	—	358 174,23	1 251 672,88	Метод спутниковых геодезических измерений (определений)	0,20	Mt-0.20 вычислено с использование программного обеспечения CREDO_DAT 3.1, лицензированное соглашение № 1760.22B055в6.23.08.07 = 0,20
н56У	—	—	358 173,65	1 251 697,72			

1	2	3	4	5	6	7	8
н57У	—	—	358 138,64	1 251 696,47	Метод спутниковых геодезических измерений (определений)	0,20	Мт-0.20 вычислено с использование программного обеспечения CREDO_DAT 3.1, лицензированное соглашение № 1760.22B055в6.23.08.07 = 0,20
н58У	—	—	358 139,20	1 251 671,41			
н55У	—	—	358 174,23	1 251 672,88			

2. Сведения о частях границ уточняемого земельного участка с кадастровым номером 12:04:0012101:63

Обозначение части границ		Горизонтальное проложение (S), м	Описание прохождения части границ	Отметка о наличии земельного спора о местоположении границ земельного участка
от т.	до т.			
1	2	3	4	5
н55У	н56У	24,85	—	—
н56У	н57У	35,03		
н57У	н58У	25,07		
н58У	н55У	35,06		

3. Общие сведения об уточняемом земельном участке с кадастровым номером 12:04:0012101:63

№ п/п	Наименование характеристики земельного участка	Значение характеристики
1	2	3

1	2	3	4	5	6	7	8
н56У	—	—	358 173,65	1 251 697,72	Метод спутниковых геодезических измерений (определений)	0,20	Мт-0.20 вычислено с использование программного обеспечения CREDO_DAT 3.1, лицензированное соглашение № 1760.22B055в6.23.08.07 = 0,20
н60У	—	—	358 172,78	1 251 722,51			
н61У	—	—	358 137,81	1 251 721,63			
н57У	—	—	358 138,64	1 251 696,47			

1	2	3	4	5	6	7	8
н56У	—	—	358 173,65	1 251 697,72	Метод спутниковых геодезических измерений (определений)	0,20	Мт-0.20 вычислено с использование программного обеспечения CREDO_DAT 3.1, лицензированное соглашение № 1760.22В055в6.23.08.07 = 0,20

2. Сведения о частях границ уточняемого земельного участка с кадастровым номером 12:04:0012101:64

Обозначение части границ		Горизонтальное проложение (S), м	Описание прохождения части границ	Отметка о наличии земельного спора о местоположении границ земельного участка
от т.	до т.			
1	2	3	4	5
н56У	н60У	24,81	—	—
н60У	н61У	34,98		
н61У	н57У	25,17		
н57У	н56У	35,03		

3. Общие сведения об уточняемом земельном участке с кадастровым номером 12:04:0012101:64

№ п/п	Наименование характеристики земельного участка	Значение характеристики
1	2	3
1	Адрес земельного участка	—
	Местоположение земельного участка (при отсутствии присвоенного адреса)	Российская Федерация, Республика Марий Эл, Медведевский р-н, Кучкинское лесничество п, Клен снт
	Дополнительные сведения о местоположении земельного участка	—
2	Площадь земельного участка ± величина погрешности определения площади ($P \pm \Delta P$), м ²	875 ± 21
3	Формула, примененная для расчета предельной допустимой погрешности определения площади земельного участка (ΔP), м ²	$3,5 * 0,2 * \sqrt{(875)} = 21$
4	Площадь земельного участка согласно сведениям Единого государственного реестра недвижимости ($P_{\text{кад}}$), м ²	875
5	Оценка расхождения P и $P_{\text{кад}}$ ($P - P_{\text{кад}}$), м ²	0
6	Предельный минимальный и максимальный размеры земельного участка ($P_{\text{мин}}$ и $P_{\text{макс}}$), м ²	$P_{\text{мин}} = 300$ $P_{\text{макс}} = 800$

1	2	3
7	Кадастровый или иной номер (обозначение) здания, сооружения, объекта незавершенного строительства, расположенного на земельном участке	—
8	Иные сведения	—

1. Сведения о характерных точках границы уточняемого земельного участка с кадастровым номером 12:04:0012101:74

Зона № 1

Обозначение характерных точек границ	Существующие координаты, м		Уточненные координаты, м		Метод определения координат	Средняя квадратическая погрешность определения координат характерной точки (Mt), м	Формулы, примененные для расчета средней квадратической погрешности определения координат характерной точки (Mt), м
	X	Y	X	Y			
1	2	3	4	5	6	7	8
н52У	—	—	358 142,63	1 251 572,04	Метод спутниковых геодезических измерений (определений)	0,20	Mt-0.20 вычислено с использование программного обеспечения CREDO_DAT 3.1, лицензированное соглашение № 1760.22B055в6.23.08.07 = 0,20
н82У	—	—	358 141,77	1 251 596,93			

1	2	3	4	5	6	7	8
н81У	—	—	358 106,73	1 251 595,81	Метод спутниковых геодезических измерений (определений)	0,20	Мт-0.20 вычислено с использование программного обеспечения CREDO_DAT 3.1, лицензированное соглашение № 1760.22B055в6.23.08.07 = 0,20
н86У	—	—	358 108,27	1 251 570,38			
н52У	—	—	358 142,63	1 251 572,04			

2. Сведения о частях границ уточняемого земельного участка с кадастровым номером 12:04:0012101:74

Обозначение части границ		Горизонтальное проложение (S), м	Описание прохождения части границ	Отметка о наличии земельного спора о местоположении границ земельного участка
от т.	до т.			
1	2	3	4	5
н52У	н82У	24,90	—	—
н82У	н81У	35,06		
н81У	н86У	25,48		
н86У	н52У	34,40		

3. Общие сведения об уточняемом земельном участке с кадастровым номером 12:04:0012101:74

№ п/п	Наименование характеристики земельного участка	Значение характеристики
1	2	3

1	2	3	4	5	6	7	8
н74У	—	—	358 140,46	1 251 621,86	Метод спутниковых геодезических измерений (определений)	0,20	Мт-0.20 вычислено с использование программного обеспечения CREDO_DAT 3.1, лицензированное соглашение № 1760.22B055в6.23.08.07 = 0,20
н78У	—	—	358 105,47	1 251 620,79			
н81У	—	—	358 106,73	1 251 595,81			
н82У	—	—	358 141,77	1 251 596,93			

1	2	3	4	5	6	7	8
н74У	—	—	358 140,46	1 251 621,86	Метод спутниковых геодезических измерений (определений)	0,20	Мт-0.20 вычислено с использование программного обеспечения CREDO_DAT 3.1, лицензированное соглашение № 1760.22В055в6.23.08.07 = 0,20

2. Сведения о частях границ уточняемого земельного участка с кадастровым номером 12:04:0012101:75

Обозначение части границ		Горизонтальное проложение (S), м	Описание прохождения части границ	Отметка о наличии земельного спора о местоположении границ земельного участка
от т.	до т.			
1	2	3	4	5
н74У	н78У	35,01	—	—
н78У	н81У	25,01		
н81У	н82У	35,06		
н82У	н74У	24,96		

3. Общие сведения об уточняемом земельном участке с кадастровым номером 12:04:0012101:75

№ п/п	Наименование характеристики земельного участка	Значение характеристики
1	2	3
1	Адрес земельного участка	—
	Местоположение земельного участка (при отсутствии присвоенного адреса)	Российская Федерация, Республика Марий Эл, Медведевский р-н, Кучкинское лесничество п, Клен снт
	Дополнительные сведения о местоположении земельного участка	—
2	Площадь земельного участка ± величина погрешности определения площади ($P \pm \Delta P$), м ²	875 ± 21
3	Формула, примененная для расчета предельной допустимой погрешности определения площади земельного участка (ΔP), м ²	$3,5 * 0,2 * \sqrt{(875)} = 21$
4	Площадь земельного участка согласно сведениям Единого государственного реестра недвижимости (Ркад), м ²	875
5	Оценка расхождения Р и Ркад ($P - P_{кад}$), м ²	0
6	Предельный минимальный и максимальный размеры земельного участка (Рмин и Рмакс), м ²	Рмин = 300 Рмакс = 800

1	2	3
7	Кадастровый или иной номер (обозначение) здания, сооружения, объекта незавершенного строительства, расположенного на земельном участке	—
8	Иные сведения	—

1. Сведения о характерных точках границы уточняемого земельного участка с кадастровым номером 12:04:0012101:76

Зона № 1

Обозначение характерных точек границ	Существующие координаты, м		Уточненные координаты, м		Метод определения координат	Средняя квадратическая погрешность определения координат характерной точки (Mt), м	Формулы, примененные для расчета средней квадратической погрешности определения координат характерной точки (Mt), м
	X	Y	X	Y			
1	2	3	4	5	6	7	8
н74У	—	—	358 140,46	1 251 621,86	Метод спутниковых геодезических измерений (определений)	0,20	Mt-0.20 вычислено с использование программного обеспечения CREDO_DAT 3.1, лицензированное соглашение № 1760.22B055в6.23.08.07 = 0,20
н75У	—	—	358 139,70	1 251 645,64			

1	2	3	4	5	6	7	8
н76У	—	—	358 139,67	1 251 647,01	Метод спутниковых геодезических измерений (определений)	0,20	Мт-0.20 вычислено с использование программного обеспечения CREDO_DAT 3.1, лицензированное соглашение № 1760.22В055в6.23.08.07 = 0,20
н77У	—	—	358 104,71	1 251 645,65			
н78У	—	—	358 105,47	1 251 620,79			
н74У	—	—	358 140,46	1 251 621,86			

2. Сведения о частях границ уточняемого земельного участка с кадастровым номером 12:04:0012101:76

Обозначение части границ		Горизонтальное проложение (S), м	Описание прохождения части границ	Отметка о наличии земельного спора о местоположении границ земельного участка
от т.	до т.			
1	2	3	4	5
н74У	н75У	23,79	—	—

1	2	3	4	5	6	7	8
н57У	—	—	358 138,64	1 251 696,47	Метод спутниковых геодезических измерений (определений)	0,20	Мт-0.20 вычислено с использование программного обеспечения CREDO_DAT 3.1, лицензированное соглашение № 1760.22B055в6.23.08.07 = 0,20
н61У	—	—	358 137,81	1 251 721,63			
н72У	—	—	358 102,76	1 251 720,54			
н73У	—	—	358 103,58	1 251 695,81			

1	2	3	4	5	6	7	8
н57У	—	—	358 138,64	1 251 696,47	Метод спутниковых геодезических измерений (определений)	0,20	Мт-0.20 вычислено с использование программного обеспечения CREDO_DAT 3.1, лицензированное соглашение № 1760.22В055в6.23.08.07 = 0,20

2. Сведения о частях границ уточняемого земельного участка с кадастровым номером 12:04:0012101:77

Обозначение части границ		Горизонтальное проложение (S), м	Описание прохождения части границ	Отметка о наличии земельного спора о местоположении границ земельного участка
от т.	до т.			
1	2	3	4	5
н57У	н61У	25,17	—	—
н61У	н72У	35,07		
н72У	н73У	24,74		
н73У	н57У	35,07		

3. Общие сведения об уточняемом земельном участке с кадастровым номером 12:04:0012101:77

№ п/п	Наименование характеристики земельного участка	Значение характеристики
1	2	3
1	Адрес земельного участка	—
	Местоположение земельного участка (при отсутствии присвоенного адреса)	Российская Федерация, Республика Марий Эл, Медведевский р-н, Кучкинское лесничество п, Клен снт
	Дополнительные сведения о местоположении земельного участка	—
2	Площадь земельного участка ± величина погрешности определения площади ($P \pm \Delta P$), м ²	875 ± 21
3	Формула, примененная для расчета предельной допустимой погрешности определения площади земельного участка (ΔP), м ²	$3,5 * 0,2 * \sqrt{(875)} = 21$
4	Площадь земельного участка согласно сведениям Единого государственного реестра недвижимости (Ркад), м ²	875
5	Оценка расхождения Р и Ркад ($P - P_{кад}$), м ²	0
6	Предельный минимальный и максимальный размеры земельного участка (Рмин и Рмакс), м ²	Рмин = 300 Рмакс = 800

1	2	3
7	Кадастровый или иной номер (обозначение) здания, сооружения, объекта незавершенного строительства, расположенного на земельном участке	—
8	Иные сведения	—

1. Сведения о характерных точках границы уточняемого земельного участка с кадастровым номером 12:04:0012101:78

Зона № 1

Обозначение характерных точек границ	Существующие координаты, м		Уточненные координаты, м		Метод определения координат	Средняя квадратическая погрешность определения координат характерной точки (Mt), м	Формулы, примененные для расчета средней квадратической погрешности определения координат характерной точки (Mt), м
	X	Y	X	Y			
1	2	3	4	5	6	7	8
н66У	—	—	358 135,43	1 251 796,37	Метод спутниковых геодезических измерений (определений)	0,20	Mt-0.20 вычислено с использование программного обеспечения CREDO_DAT 3.1, лицензированное соглашение № 1760.22B055в6.23.08.07 = 0,20
н62У	—	—	358 134,54	1 251 821,27			

1	2	3	4	5	6	7	8
н65У	—	—	358 099,71	1 251 820,32	Метод спутниковых геодезических измерений (определений)	0,20	Мт-0.20 вычислено с использование программного обеспечения CREDO_DAT 3.1, лицензированное соглашение № 1760.22B055в6.23.08.07 = 0,20
н69У	—	—	358 100,18	1 251 795,31			
н66У	—	—	358 135,43	1 251 796,37			

2. Сведения о частях границ уточняемого земельного участка с кадастровым номером 12:04:0012101:78

Обозначение части границ		Горизонтальное проложение (S), м	Описание прохождения части границ	Отметка о наличии земельного спора о местоположении границ земельного участка
от т.	до т.			
1	2	3	4	5
н66У	н62У	24,92	—	—
н62У	н65У	34,84		
н65У	н69У	25,01		
н69У	н66У	35,27		

3. Общие сведения об уточняемом земельном участке с кадастровым номером 12:04:0012101:78

№ п/п	Наименование характеристики земельного участка	Значение характеристики
1	2	3

1	2	3	4	5	6	7	8
н62У	—	—	358 134,54	1 251 821,27	Метод спутниковых геодезических измерений (определений)	0,20	Мт-0.20 вычислено с использование программного обеспечения CREDO_DAT 3.1, лицензированное соглашение № 1760.22В055в6.23.08.07 = 0,20
н63У	—	—	358 133,64	1 251 846,43			
н64У	—	—	358 098,97	1 251 845,49			
н65У	—	—	358 099,71	1 251 820,32			

1	2	3	4	5	6	7	8
н62У	—	—	358 134,54	1 251 821,27	Метод спутниковых геодезических измерений (определений)	0,20	Мт-0.20 вычислено с использование программного обеспечения CREDO_DAT 3.1, лицензированное соглашение № 1760.22В055в6.23.08.07 = 0,20

2. Сведения о частях границ уточняемого земельного участка с кадастровым номером 12:04:0012101:79

Обозначение части границ		Горизонтальное проложение (S), м	Описание прохождения части границ	Отметка о наличии земельного спора о местоположении границ земельного участка
от т.	до т.			
1	2	3	4	5
н62У	н63У	25,18	—	—
н63У	н64У	34,68		
н64У	н65У	25,18		
н65У	н62У	34,84		

3. Общие сведения об уточняемом земельном участке с кадастровым номером 12:04:0012101:79

№ п/п	Наименование характеристики земельного участка	Значение характеристики
1	2	3
1	Адрес земельного участка	—
	Местоположение земельного участка (при отсутствии присвоенного адреса)	Российская Федерация, Республика Марий Эл, Медведевский р-н, Кучкинское лесничество п, Клен снт
	Дополнительные сведения о местоположении земельного участка	—
2	Площадь земельного участка ± величина погрешности определения площади ($P \pm \Delta P$), м ²	875 ± 21
3	Формула, примененная для расчета предельной допустимой погрешности определения площади земельного участка (ΔP), м ²	$3,5 * 0,2 * \sqrt{(875)} = 21$
4	Площадь земельного участка согласно сведениям Единого государственного реестра недвижимости (Ркад), м ²	875
5	Оценка расхождения Р и Ркад ($P - P_{кад}$), м ²	0
6	Предельный минимальный и максимальный размеры земельного участка (Рмин и Рмакс), м ²	Рмин = 300 Рмакс = 800

1	2	3
7	Кадастровый или иной номер (обозначение) здания, сооружения, объекта незавершенного строительства, расположенного на земельном участке	—
8	Иные сведения	—

1. Сведения о характерных точках границы уточняемого земельного участка с кадастровым номером 12:04:0012101:87

Зона № 1

Обозначение характерных точек границ	Существующие координаты, м		Уточненные координаты, м		Метод определения координат	Средняя квадратическая погрешность определения координат характерной точки (Mt), м	Формулы, примененные для расчета средней квадратической погрешности определения координат характерной точки (Mt), м
	X	Y	X	Y			
1	2	3	4	5	6	7	8
н87У	—	—	358 101,51	1 251 570,52	Метод спутниковых геодезических измерений (определений)	0,20	Mt-0.20 вычислено с использование программного обеспечения CREDO_DAT 3.1, лицензированное соглашение № 1760.22B055в6.23.08.07 = 0,20
н88У	—	—	358 066,59	1 251 569,22			

1	2	3	4	5	6	7	8
н89У	—	—	358 067,54	1 251 543,80	Метод спутниковых геодезических измерений (определений)	0,20	Мт-0.20 вычислено с использование программного обеспечения CREDO_DAT 3.1, лицензированное соглашение № 1760.22B055в6.23.08.07 = 0,20
н90У	—	—	358 102,19	1 251 545,70			
н87У	—	—	358 101,51	1 251 570,52			

2. Сведения о частях границ уточняемого земельного участка с кадастровым номером 12:04:0012101:87

Обозначение части границ		Горизонтальное проложение (S), м	Описание прохождения части границ	Отметка о наличии земельного спора о местоположении границ земельного участка
от т.	до т.			
1	2	3	4	5
н87У	н88У	34,94	—	—
н88У	н89У	25,44		
н89У	н90У	34,70		
н90У	н87У	24,83		

3. Общие сведения об уточняемом земельном участке с кадастровым номером 12:04:0012101:87

№ п/п	Наименование характеристики земельного участка	Значение характеристики
1	2	3

1	2	3	4	5	6	7	8
н91У	—	—	358 101,12	1 251 595,24	Метод спутниковых геодезических измерений (определений)	0,20	Мт-0.20 вычислено с использование программного обеспечения CREDO_DAT 3.1, лицензированное соглашение № 1760.22B055в6.23.08.07 = 0,20
н92У	—	—	358 065,32	1 251 594,27			
н88У	—	—	358 066,59	1 251 569,22			
н87У	—	—	358 101,51	1 251 570,52			

1	2	3	4	5	6	7	8
н91У	—	—	358 101,12	1 251 595,24	Метод спутниковых геодезических измерений (определений)	0,20	Мт-0.20 вычислено с использование программного обеспечения CREDO_DAT 3.1, лицензированное соглашение № 1760.22В055в6.23.08.07 = 0,20

2. Сведения о частях границ уточняемого земельного участка с кадастровым номером 12:04:0012101:88

Обозначение части границ		Горизонтальное проложение (S), м	Описание прохождения части границ	Отметка о наличии земельного спора о местоположении границ земельного участка
от т.	до т.			
1	2	3	4	5
н91У	н92У	35,81	—	—
н92У	н88У	25,08		
н88У	н87У	34,94		
н87У	н91У	24,72		

3. Общие сведения об уточняемом земельном участке с кадастровым номером 12:04:0012101:88

№ п/п	Наименование характеристики земельного участка	Значение характеристики
1	2	3
1	Адрес земельного участка	—
	Местоположение земельного участка (при отсутствии присвоенного адреса)	Российская Федерация, Республика Марий Эл, Медведевский р-н, Кучкинское лесничество п, Клен снт
	Дополнительные сведения о местоположении земельного участка	—
2	Площадь земельного участка ± величина погрешности определения площади ($P \pm \Delta P$), м ²	881 ± 21
3	Формула, примененная для расчета предельной допустимой погрешности определения площади земельного участка (ΔP), м ²	$3,5 * 0,2 * \sqrt{(881)} = 21$
4	Площадь земельного участка согласно сведениям Единого государственного реестра недвижимости (Ркад), м ²	875
5	Оценка расхождения Р и Ркад ($P - P_{кад}$), м ²	6
6	Предельный минимальный и максимальный размеры земельного участка (Рмин и Рмакс), м ²	Рмин = 300 Рмакс = 800

1	2	3
7	Кадастровый или иной номер (обозначение) здания, сооружения, объекта незавершенного строительства, расположенного на земельном участке	12:04:0012101:492
8	Иные сведения	—

1. Сведения о характерных точках границы уточняемого земельного участка с кадастровым номером 12:04:0012101:89

Зона № 1

Обозначение характерных точек границ	Существующие координаты, м		Уточненные координаты, м		Метод определения координат	Средняя квадратическая погрешность определения координат характерной точки (Mt), м	Формулы, примененные для расчета средней квадратической погрешности определения координат характерной точки (Mt), м
	X	Y	X	Y			
1	2	3	4	5	6	7	8
н92У	—	—	358 065,32	1 251 594,27	Метод спутниковых геодезических измерений (определений)	0,20	Mt-0.20 вычислено с использование программного обеспечения CREDO_DAT 3.1, лицензированное соглашение № 1760.22B055в6.23.08.07 = 0,20
н91У	—	—	358 101,12	1 251 595,24			

1	2	3	4	5	6	7	8
н95У	—	—	358 100,44	1 251 620,59	Метод спутниковых геодезических измерений (определений)	0,20	Мт-0.20 вычислено с использование программного обеспечения CREDO_DAT 3.1, лицензированное соглашение № 1760.22B055в6.23.08.07 = 0,20
н96У	—	—	358 064,56	1 251 619,62			
н92У	—	—	358 065,32	1 251 594,27			

2. Сведения о частях границ уточняемого земельного участка с кадастровым номером 12:04:0012101:89

Обозначение части границ		Горизонтальное проложение (S), м	Описание прохождения части границ	Отметка о наличии земельного спора о местоположении границ земельного участка
от т.	до т.			
1	2	3	4	5
н92У	н91У	35,81	—	—
н91У	н95У	25,36		
н95У	н96У	35,89		
н96У	н92У	25,36		

3. Общие сведения об уточняемом земельном участке с кадастровым номером 12:04:0012101:89

№ п/п	Наименование характеристики земельного участка	Значение характеристики
1	2	3

1	2	3	4	5	6	7	8
н95У	—	—	358 100,44	1 251 620,59	Метод спутниковых геодезических измерений (определений)	0,20	Мт-0.20 вычислено с использование программного обеспечения CREDO_DAT 3.1, лицензированное соглашение № 1760.22B055в6.23.08.07 = 0,20
н98У	—	—	358 100,19	1 251 644,88			
н99У	—	—	358 064,07	1 251 644,16			
н96У	—	—	358 064,56	1 251 619,62			

1	2	3	4	5	6	7	8
н95У	—	—	358 100,44	1 251 620,59	Метод спутниковых геодезических измерений (определений)	0,20	Мт-0.20 вычислено с использование программного обеспечения CREDO_DAT 3.1, лицензированное соглашение № 1760.22В055в6.23.08.07 = 0,20

2. Сведения о частях границ уточняемого земельного участка с кадастровым номером 12:04:0012101:90

Обозначение части границ		Горизонтальное проложение (S), м	Описание прохождения части границ	Отметка о наличии земельного спора о местоположении границ земельного участка
от т.	до т.			
1	2	3	4	5
н95У	н98У	24,29	—	—
н98У	н99У	36,13		
н99У	н96У	24,54		
н96У	н95У	35,89		

3. Общие сведения об уточняемом земельном участке с кадастровым номером 12:04:0012101:90

№ п/п	Наименование характеристики земельного участка	Значение характеристики
1	2	3
1	Адрес земельного участка	—
	Местоположение земельного участка (при отсутствии присвоенного адреса)	Российская Федерация, Республика Марий Эл, Медведевский р-н, Кучкинское лесничество п, Клен снт
	Дополнительные сведения о местоположении земельного участка	—
2	Площадь земельного участка ± величина погрешности определения площади ($P \pm \Delta P$), м ²	879 ± 21
3	Формула, примененная для расчета предельной допустимой погрешности определения площади земельного участка (ΔP), м ²	$3,5 * 0,2 * \sqrt{(879)} = 21$
4	Площадь земельного участка согласно сведениям Единого государственного реестра недвижимости (Ркад), м ²	875
5	Оценка расхождения Р и Ркад ($P - P_{кад}$), м ²	4
6	Предельный минимальный и максимальный размеры земельного участка (Рмин и Рмакс), м ²	Рмин = 300 Рмакс = 800

1	2	3
7	Кадастровый или иной номер (обозначение) здания, сооружения, объекта незавершенного строительства, расположенного на земельном участке	—
8	Иные сведения	—

1. Сведения о характерных точках границы уточняемого земельного участка с кадастровым номером 12:04:0012101:91

Зона № 1

Обозначение характерных точек границ	Существующие координаты, м		Уточненные координаты, м		Метод определения координат	Средняя квадратическая погрешность определения координат характерной точки (Mt), м	Формулы, примененные для расчета средней квадратической погрешности определения координат характерной точки (Mt), м
	X	Y	X	Y			
1	2	3	4	5	6	7	8
н98У	—	—	358 100,19	1 251 644,88	Метод спутниковых геодезических измерений (определений)	0,20	Mt-0.20 вычислено с использование программного обеспечения CREDO_DAT 3.1, лицензированное соглашение № 1760.22B055в6.23.08.07 = 0,20
н101У	—	—	358 098,90	1 251 669,52			

1	2	3	4	5	6	7	8
н102У	—	—	358 063,87	1 251 668,99	Метод спутниковых геодезических измерений (определений)	0,20	Мт-0.20 вычислено с использование программного обеспечения CREDO_DAT 3.1, лицензированное соглашение № 1760.22В055в6.23.08.07 = 0,20
н103У	—	—	358 064,05	1 251 644,63			
н99У	—	—	358 064,07	1 251 644,16			
н98У	—	—	358 100,19	1 251 644,88			

2. Сведения о частях границ уточняемого земельного участка с кадастровым номером 12:04:0012101:91

Обозначение части границ		Горизонтальное проложение (S), м	Описание прохождения части границ	Отметка о наличии земельного спора о местоположении границ земельного участка
от т.	до т.			
1	2	3	4	5
н98У	н101У	24,67	—	—

1	2	3	4	5	6	7	8
н104У	—	—	358 095,79	1 251 744,18	Метод спутниковых геодезических измерений (определений)	0,20	Mt-0.20 вычислено с использование программного обеспечения CREDO_DAT 3.1, лицензированное соглашение № 1760.22B055в6.23.08.07 = 0,20
н105У	—	—	358 094,50	1 251 769,42			
н106У	—	—	358 059,88	1 251 768,72			
н107У	—	—	358 060,91	1 251 743,63			

1	2	3	4	5	6	7	8
н104У	—	—	358 095,79	1 251 744,18	Метод спутниковых геодезических измерений (определений)	0,20	Мт-0.20 вычислено с использование программного обеспечения CREDO_DAT 3.1, лицензированное соглашение № 1760.22В055в6.23.08.07 = 0,20

2. Сведения о частях границ уточняемого земельного участка с кадастровым номером 12:04:0012101:92

Обозначение части границ		Горизонтальное проложение (S), м	Описание прохождения части границ	Отметка о наличии земельного спора о местоположении границ земельного участка
от т.	до т.			
1	2	3	4	5
н104У	н105У	25,27	—	—
н105У	н106У	34,63		
н106У	н107У	25,11		
н107У	н104У	34,88		

3. Общие сведения об уточняемом земельном участке с кадастровым номером 12:04:0012101:92

№ п/п	Наименование характеристики земельного участка	Значение характеристики
1	2	3
1	Адрес земельного участка	—
	Местоположение земельного участка (при отсутствии присвоенного адреса)	Российская Федерация, Республика Марий Эл, Медведевский р-н, Кучкинское лесничество п, Клен снт
	Дополнительные сведения о местоположении земельного участка	—
2	Площадь земельного участка ± величина погрешности определения площади ($P \pm \Delta P$), м ²	875 ± 21
3	Формула, примененная для расчета предельной допустимой погрешности определения площади земельного участка (ΔP), м ²	$3,5 * 0,2 * \sqrt{(875)} = 21$
4	Площадь земельного участка согласно сведениям Единого государственного реестра недвижимости ($P_{\text{кад}}$), м ²	875
5	Оценка расхождения P и $P_{\text{кад}}$ ($P - P_{\text{кад}}$), м ²	0
6	Предельный минимальный и максимальный размеры земельного участка ($P_{\text{мин}}$ и $P_{\text{макс}}$), м ²	$P_{\text{мин}} = 300$ $P_{\text{макс}} = 800$

1	2	3
7	Кадастровый или иной номер (обозначение) здания, сооружения, объекта незавершенного строительства, расположенного на земельном участке	—
8	Иные сведения	—

1. Сведения о характерных точках границы уточняемого земельного участка с кадастровым номером 12:04:0012101:93

Зона № 1

Обозначение характерных точек границ	Существующие координаты, м		Уточненные координаты, м		Метод определения координат	Средняя квадратическая погрешность определения координат характерной точки (Mt), м	Формулы, примененные для расчета средней квадратической погрешности определения координат характерной точки (Mt), м
	X	Y	X	Y			
1	2	3	4	5	6	7	8
н105У	—	—	358 094,50	1 251 769,42	Метод спутниковых геодезических измерений (определений)	0,20	Mt-0.20 вычислено с использование программного обеспечения CREDO_DAT 3.1, лицензированное соглашение № 1760.22B055в6.23.08.07 = 0,20
н109У	—	—	358 093,49	1 251 795,39			

1	2	3	4	5	6	7	8
н110У	—	—	358 059,17	1 251 793,69	Метод спутниковых геодезических измерений (определений)	0,20	Мт-0.20 вычислено с использование программного обеспечения CREDO_DAT 3.1, лицензированное соглашение № 1760.22B055в6.23.08.07 = 0,20
н106У	—	—	358 059,88	1 251 768,72			
н105У	—	—	358 094,50	1 251 769,42			

2. Сведения о частях границ уточняемого земельного участка с кадастровым номером 12:04:0012101:93

Обозначение части границ		Горизонтальное проложение (S), м	Описание прохождения части границ	Отметка о наличии земельного спора о местоположении границ земельного участка
от т.	до т.			
1	2	3	4	5
н105У	н109У	25,99	—	—
н109У	н110У	34,36		
н110У	н106У	24,98		
н106У	н105У	34,63		

3. Общие сведения об уточняемом земельном участке с кадастровым номером 12:04:0012101:93

№ п/п	Наименование характеристики земельного участка	Значение характеристики
1	2	3

1	2	3	4	5	6	7	8
н138У	—	—	358 289,63	1 250 831,59	Метод спутниковых геодезических измерений (определений)	0,20	Мт-0.20 вычислено с использование программного обеспечения CREDO_DAT 3.1, лицензированное соглашение № 1760.22B055в6.23.08.07 = 0,20
н139У	—	—	358 290,47	1 250 807,01			
н140У	—	—	358 325,99	1 250 808,42			
н141У	—	—	358 325,22	1 250 833,01			

1	2	3	4	5	6	7	8
н138У	—	—	358 289,63	1 250 831,59	Метод спутниковых геодезических измерений (определений)	0,20	Мт-0.20 вычислено с использование программного обеспечения CREDO_DAT 3.1, лицензированное соглашение № 1760.22В055в6.23.08.07 = 0,20

2. Сведения о частях границ уточняемого земельного участка с кадастровым номером 12:04:0012101:414

Обозначение части границ		Горизонтальное проложение (S), м	Описание прохождения части границ	Отметка о наличии земельного спора о местоположении границ земельного участка
от т.	до т.			
1	2	3	4	5
н138У	н139У	24,59	—	—
н139У	н140У	35,55		
н140У	н141У	24,60		
н141У	н138У	35,62		

3. Общие сведения об уточняемом земельном участке с кадастровым номером 12:04:0012101:414

№ п/п	Наименование характеристики земельного участка	Значение характеристики
1	2	3
1	Адрес земельного участка	—
	Местоположение земельного участка (при отсутствии присвоенного адреса)	Российская Федерация, Республика Марий Эл, Медведевский р-н, Кучкинское лесничество п, Клен снт
	Дополнительные сведения о местоположении земельного участка	—
2	Площадь земельного участка ± величина погрешности определения площади ($P \pm \Delta P$), м ²	875 ± 21
3	Формула, примененная для расчета предельной допустимой погрешности определения площади земельного участка (ΔP), м ²	$3,5 * 0,2 * \sqrt{(875)} = 21$
4	Площадь земельного участка согласно сведениям Единого государственного реестра недвижимости (Ркад), м ²	875
5	Оценка расхождения Р и Ркад ($P - P_{кад}$), м ²	0
6	Предельный минимальный и максимальный размеры земельного участка (Рмин и Рмакс), м ²	Рмин = 300 Рмакс = 800

1	2	3
7	Кадастровый или иной номер (обозначение) здания, сооружения, объекта незавершенного строительства, расположенного на земельном участке	—
8	Иные сведения	—

1. Сведения о характерных точках границы уточняемого земельного участка с кадастровым номером 12:04:0012101:415

Зона № 1

Обозначение характерных точек границ	Существующие координаты, м		Уточненные координаты, м		Метод определения координат	Средняя квадратическая погрешность определения координат характерной точки (Mt), м	Формулы, примененные для расчета средней квадратической погрешности определения координат характерной точки (Mt), м
	X	Y	X	Y			
1	2	3	4	5	6	7	8
н142У	—	—	358 286,49	1 250 755,44	Метод спутниковых геодезических измерений (определений)	0,20	Mt-0.20 вычислено с использование программного обеспечения CREDO_DAT 3.1, лицензированное соглашение № 1760.22B055в6.23.08.07 = 0,20
н143У	—	—	358 250,97	1 250 754,42			

1	2	3	4	5	6	7	8
н144У	—	—	358 251,81	1 250 729,85	Метод спутниковых геодезических измерений (определений)	0,20	Мт-0.20 вычислено с использование программного обеспечения CREDO_DAT 3.1, лицензированное соглашение № 1760.22B055в6.23.08.07 = 0,20
н145У	—	—	358 287,23	1 250 730,70			
н142У	—	—	358 286,49	1 250 755,44			

2. Сведения о частях границ уточняемого земельного участка с кадастровым номером 12:04:0012101:415

Обозначение части границ		Горизонтальное проложение (S), м	Описание прохождения части границ	Отметка о наличии земельного спора о местоположении границ земельного участка
от т.	до т.			
1	2	3	4	5
н142У	н143У	35,53	—	—
н143У	н144У	24,58		
н144У	н145У	35,43		
н145У	н142У	24,75		

3. Общие сведения об уточняемом земельном участке с кадастровым номером 12:04:0012101:415

№ п/п	Наименование характеристики земельного участка	Значение характеристики
1	2	3

1	2	3	4	5	6	7	8
н146У	—	—	358 285,71	1 250 780,08	Метод спутниковых геодезических измерений (определений)	0,20	Мт-0.20 вычислено с использование программного обеспечения CREDO_DAT 3.1, лицензированное соглашение № 1760.22B055в6.23.08.07 = 0,20
н147У	—	—	358 250,14	1 250 778,98			
н143У	—	—	358 250,97	1 250 754,42			
н142У	—	—	358 286,49	1 250 755,44			

1	2	3	4	5	6	7	8
н146У	—	—	358 285,71	1 250 780,08	Метод спутниковых геодезических измерений (определений)	0,20	Мт-0.20 вычислено с использование программного обеспечения CREDO_DAT 3.1, лицензированное соглашение № 1760.22В055в6.23.08.07 = 0,20

2. Сведения о частях границ уточняемого земельного участка с кадастровым номером 12:04:0012101:416

Обозначение части границ		Горизонтальное проложение (S), м	Описание прохождения части границ	Отметка о наличии земельного спора о местоположении границ земельного участка
от т.	до т.			
1	2	3	4	5
н146У	н147У	35,59	—	—
н147У	н143У	24,57		
н143У	н142У	35,53		
н142У	н146У	24,65		

3. Общие сведения об уточняемом земельном участке с кадастровым номером 12:04:0012101:416

№ п/п	Наименование характеристики земельного участка	Значение характеристики
1	2	3
1	Адрес земельного участка	—
	Местоположение земельного участка (при отсутствии присвоенного адреса)	Российская Федерация, Республика Марий Эл, Медведевский р-н, Кучкинское лесничество п, Клен снт
	Дополнительные сведения о местоположении земельного участка	—
2	Площадь земельного участка ± величина погрешности определения площади ($P \pm \Delta P$), м ²	875 ± 21
3	Формула, примененная для расчета предельной допустимой погрешности определения площади земельного участка (ΔP), м ²	$3,5 * 0,2 * \sqrt{(875)} = 21$
4	Площадь земельного участка согласно сведениям Единого государственного реестра недвижимости (Ркад), м ²	875
5	Оценка расхождения Р и Ркад ($P - P_{кад}$), м ²	0
6	Предельный минимальный и максимальный размеры земельного участка (Рмин и Рмакс), м ²	Рмин = 300 Рмакс = 800

1	2	3
7	Кадастровый или иной номер (обозначение) здания, сооружения, объекта незавершенного строительства, расположенного на земельном участке	—
8	Иные сведения	—

1. Сведения о характерных точках границы уточняемого земельного участка с кадастровым номером 12:04:0012101:417

Зона № 1

Обозначение характерных точек границ	Существующие координаты, м		Уточненные координаты, м		Метод определения координат	Средняя квадратическая погрешность определения координат характерной точки (Mt), м	Формулы, примененные для расчета средней квадратической погрешности определения координат характерной точки (Mt), м
	X	Y	X	Y			
1	2	3	4	5	6	7	8
н148У	—	—	358 284,82	1 250 804,83	Метод спутниковых геодезических измерений (определений)	0,20	Mt-0.20 вычислено с использование программного обеспечения CREDO_DAT 3.1, лицензированное соглашение № 1760.22B055в6.23.08.07 = 0,20
н149У	—	—	358 249,30	1 250 803,42			

1	2	3	4	5	6	7	8
н147У	—	—	358 250,14	1 250 778,98	Метод спутниковых геодезических измерений (определений)	0,20	Мт-0.20 вычислено с использование программного обеспечения CREDO_DAT 3.1, лицензированное соглашение № 1760.22B055в6.23.08.07 = 0,20
н146У	—	—	358 285,71	1 250 780,08			
н148У	—	—	358 284,82	1 250 804,83			

2. Сведения о частях границ уточняемого земельного участка с кадастровым номером 12:04:0012101:417

Обозначение части границ		Горизонтальное проложение (S), м	Описание прохождения части границ	Отметка о наличии земельного спора о местоположении границ земельного участка
от т.	до т.			
1	2	3	4	5
н148У	н149У	35,55	—	—
н149У	н147У	24,45		
н147У	н146У	35,59		
н146У	н148У	24,77		

3. Общие сведения об уточняемом земельном участке с кадастровым номером 12:04:0012101:417

№ п/п	Наименование характеристики земельного участка	Значение характеристики
1	2	3

1	2	3	4	5	6	7	8
н144У	—	—	358 251,81	1 250 729,85	Метод спутниковых геодезических измерений (определений)	0,20	Мт-0.20 вычислено с использование программного обеспечения CREDO_DAT 3.1, лицензированное соглашение № 1760.22B055в6.23.08.07 = 0,20
н143У	—	—	358 250,97	1 250 754,42			
н152У	—	—	358 215,50	1 250 752,90			
н153У	—	—	358 216,85	1 250 716,06			

1	2	3	4	5	6	7	8
н154У	—	—	358 252,18	1 250 717,37	Метод спутниковых геодезических измерений (определений)	0,20	Mt-0.20 вычислено с использование программного обеспечения CREDO_DAT 3.1, лицензированное соглашение № 1760.22B055вб.23.08.07 = 0,20
н144У	—	—	358 251,81	1 250 729,85			

2. Сведения о частях границ уточняемого земельного участка с кадастровым номером 12:04:0012101:418

Обозначение части границ		Горизонтальное проложение (S), м	Описание прохождения части границ	Отметка о наличии земельного спора о местоположении границ земельного участка
от т.	до т.			
1	2	3	4	5
н144У	н143У	24,58	—	—
н143У	н152У	35,50		
н152У	н153У	36,86		
н153У	н154У	35,35		
н154У	н144У	12,49		

3. Общие сведения об уточняемом земельном участке с кадастровым номером 12:04:0012101:418

№ п/п	Наименование характеристики земельного участка	Значение характеристики
1	2	3
1	Адрес земельного участка	—
	Местоположение земельного участка (при отсутствии присвоенного адреса)	Российская Федерация, Республика Марий Эл, Медведевский р-н, Кучкинское лесничество п, Клен снт
	Дополнительные сведения о местоположении земельного участка	—
2	Площадь земельного участка ± величина погрешности определения площади ($P \pm \Delta P$), м ²	1310 ± 25

1	2	3
3	Формула, примененная для расчета предельной допустимой погрешности определения площади земельного участка (ΔP), м ²	$3,5*0,2*\sqrt{(1310)} = 25$
4	Площадь земельного участка согласно сведениям Единого государственного реестра недвижимости ($P_{\text{кад}}$), м ²	1 310
5	Оценка расхождения P и $P_{\text{кад}}$ ($P - P_{\text{кад}}$), м ²	0
6	Предельный минимальный и максимальный размеры земельного участка ($P_{\text{мин}}$ и $P_{\text{макс}}$), м ²	$P_{\text{мин}} = 300$ $P_{\text{макс}} = 800$
7	Кадастровый или иной номер (обозначение) здания, сооружения, объекта незавершенного строительства, расположенного на земельном участке	—
8	Иные сведения	—

1. Сведения о характерных точках границы уточняемого земельного участка с кадастровым номером 12:04:0012101:419

Зона № 1

Обозначение характерных точек границ	Существующие координаты, м		Уточненные координаты, м		Метод определения координат	Средняя квадратическая погрешность определения координат характерной точки (M_t), м	Формулы, примененные для расчета средней квадратической погрешности определения координат характерной точки (M_t), м
	X	Y	X	Y			
1	2	3	4	5	6	7	8
n147У	—	—	358 250,14	1 250 778,98	Метод спутниковых геодезических измерений (определений)	0,20	$M_t=0.20$ вычислено с использование программного обеспечения CREDO_DAT 3.1, лицензированное соглашение № 1760.22B055в6.23.08.07 = 0,20

1	2	3	4	5	6	7	8
н156У	—	—	358 214,62	1 250 777,58	Метод спутниковых геодезических измерений (определений)	0,20	Мт-0.20 вычислено с использование программного обеспечения CREDO_DAT 3.1, лицензированное соглашение № 1760.22В055в6.23.08.07 = 0,20
н152У	—	—	358 215,50	1 250 752,90			
н143У	—	—	358 250,97	1 250 754,42			
н147У	—	—	358 250,14	1 250 778,98			

2. Сведения о частях границ уточняемого земельного участка с кадастровым номером 12:04:0012101:419

Обозначение части границ		Горизонтальное проложение (S), м	Описание прохождения части границ	Отметка о наличии земельного спора о местоположении границ земельного участка
от т.	до т.			
1	2	3	4	5
н147У	н156У	35,55	—	—

1	2	3	4	5	6	7	8
н149У	—	—	358 249,30	1 250 803,42	Метод спутниковых геодезических измерений (определений)	0,20	Мт-0.20 вычислено с использование программного обеспечения CREDO_DAT 3.1, лицензированное соглашение № 1760.22B055в6.23.08.07 = 0,20
н158У	—	—	358 213,75	1 250 802,32			
н156У	—	—	358 214,62	1 250 777,58			
н147У	—	—	358 250,14	1 250 778,98			

1	2	3	4	5	6	7	8
н149У	—	—	358 249,30	1 250 803,42	Метод спутниковых геодезических измерений (определений)	0,20	Мт-0.20 вычислено с использование программного обеспечения CREDO_DAT 3.1, лицензированное соглашение № 1760.22В055в6.23.08.07 = 0,20

2. Сведения о частях границ уточняемого земельного участка с кадастровым номером 12:04:0012101:420

Обозначение части границ		Горизонтальное проложение (S), м	Описание прохождения части границ	Отметка о наличии земельного спора о местоположении границ земельного участка
от т.	до т.			
1	2	3	4	5
н149У	н158У	35,57	—	—
н158У	н156У	24,76		
н156У	н147У	35,55		
н147У	н149У	24,45		

3. Общие сведения об уточняемом земельном участке с кадастровым номером 12:04:0012101:420

№ п/п	Наименование характеристики земельного участка	Значение характеристики
1	2	3
1	Адрес земельного участка	—
	Местоположение земельного участка (при отсутствии присвоенного адреса)	Российская Федерация, Республика Марий Эл, Медведевский р-н, Кучкинское лесничество п, Клен снт
	Дополнительные сведения о местоположении земельного участка	—
2	Площадь земельного участка ± величина погрешности определения площади ($P \pm \Delta P$), м ²	875 ± 21
3	Формула, примененная для расчета предельной допустимой погрешности определения площади земельного участка (ΔP), м ²	$3,5 * 0,2 * \sqrt{(875)} = 21$
4	Площадь земельного участка согласно сведениям Единого государственного реестра недвижимости (Ркад), м ²	875
5	Оценка расхождения Р и Ркад ($P - P_{кад}$), м ²	0
6	Предельный минимальный и максимальный размеры земельного участка (Рмин и Рмакс), м ²	Рмин = 300 Рмакс = 800

1	2	3
7	Кадастровый или иной номер (обозначение) здания, сооружения, объекта незавершенного строительства, расположенного на земельном участке	—
8	Иные сведения	—

1. Сведения о характерных точках границы уточняемого земельного участка с кадастровым номером 12:04:0012101:421

Зона № 1

Обозначение характерных точек границ	Существующие координаты, м		Уточненные координаты, м		Метод определения координат	Средняя квадратическая погрешность определения координат характерной точки (Mt), м	Формулы, примененные для расчета средней квадратической погрешности определения координат характерной точки (Mt), м
	X	Y	X	Y			
1	2	3	4	5	6	7	8
н159У	—	—	358 209,86	1 250 755,12	Метод спутниковых геодезических измерений (определений)	0,20	Mt-0.20 вычислено с использование программного обеспечения CREDO_DAT 3.1, лицензированное соглашение № 1760.22B055в6.23.08.07 = 0,20
н160У	—	—	358 174,34	1 250 754,10			

1	2	3	4	5	6	7	8
н161У	—	—	358 175,18	1 250 729,53	Метод спутниковых геодезических измерений (определений)	0,20	Мт-0.20 вычислено с использование программного обеспечения CREDO_DAT 3.1, лицензированное соглашение № 1760.22B055в6.23.08.07 = 0,20
н162У	—	—	358 210,60	1 250 730,38			
н159У	—	—	358 209,86	1 250 755,12			

2. Сведения о частях границ уточняемого земельного участка с кадастровым номером 12:04:0012101:421

Обозначение части границ		Горизонтальное проложение (S), м	Описание прохождения части границ	Отметка о наличии земельного спора о местоположении границ земельного участка
от т.	до т.			
1	2	3	4	5
н159У	н160У	35,53	—	—
н160У	н161У	24,58		
н161У	н162У	35,43		
н162У	н159У	24,75		

3. Общие сведения об уточняемом земельном участке с кадастровым номером 12:04:0012101:421

№ п/п	Наименование характеристики земельного участка	Значение характеристики
1	2	3

1	2	3	4	5	6	7	8
н163У	—	—	358 209,06	1 250 779,76	Метод спутниковых геодезических измерений (определений)	0,20	Мт-0.20 вычислено с использование программного обеспечения CREDO_DAT 3.1, лицензированное соглашение № 1760.22B055в6.23.08.07 = 0,20
н164У	—	—	358 173,51	1 250 778,66			
н160У	—	—	358 174,34	1 250 754,10			
н159У	—	—	358 209,86	1 250 755,12			

1	2	3	4	5	6	7	8
н163У	—	—	358 209,06	1 250 779,76	Метод спутниковых геодезических измерений (определений)	0,20	Мт-0.20 вычислено с использование программного обеспечения CREDO_DAT 3.1, лицензированное соглашение № 1760.22В055в6.23.08.07 = 0,20

2. Сведения о частях границ уточняемого земельного участка с кадастровым номером 12:04:0012101:422

Обозначение части границ		Горизонтальное проложение (S), м	Описание прохождения части границ	Отметка о наличии земельного спора о местоположении границ земельного участка
от т.	до т.			
1	2	3	4	5
н163У	н164У	35,57	—	—
н164У	н160У	24,57		
н160У	н159У	35,53		
н159У	н163У	24,65		

3. Общие сведения об уточняемом земельном участке с кадастровым номером 12:04:0012101:422

№ п/п	Наименование характеристики земельного участка	Значение характеристики
1	2	3
1	Адрес земельного участка	—
	Местоположение земельного участка (при отсутствии присвоенного адреса)	Российская Федерация, Республика Марий Эл, Медведевский р-н, Кучкинское лесничество п, Клен снт
	Дополнительные сведения о местоположении земельного участка	—
2	Площадь земельного участка ± величина погрешности определения площади ($P \pm \Delta P$), м ²	875 ± 21
3	Формула, примененная для расчета предельной допустимой погрешности определения площади земельного участка (ΔP), м ²	$3,5 * 0,2 * \sqrt{(875)} = 21$
4	Площадь земельного участка согласно сведениям Единого государственного реестра недвижимости (Ркад), м ²	875
5	Оценка расхождения Р и Ркад ($P - P_{кад}$), м ²	0
6	Предельный минимальный и максимальный размеры земельного участка (Рмин и Рмакс), м ²	Рмин = 300 Рмакс = 800

1	2	3
7	Кадастровый или иной номер (обозначение) здания, сооружения, объекта незавершенного строительства, расположенного на земельном участке	—
8	Иные сведения	—

1. Сведения о характерных точках границы уточняемого земельного участка с кадастровым номером 12:04:0012101:423

Зона № 1

Обозначение характерных точек границ	Существующие координаты, м		Уточненные координаты, м		Метод определения координат	Средняя квадратическая погрешность определения координат характерной точки (Mt), м	Формулы, примененные для расчета средней квадратической погрешности определения координат характерной точки (Mt), м
	X	Y	X	Y			
1	2	3	4	5	6	7	8
н165У	—	—	358 208,19	1 250 804,51	Метод спутниковых геодезических измерений (определений)	0,20	Mt-0.20 вычислено с использование программного обеспечения CREDO_DAT 3.1, лицензированное соглашение № 1760.22B055в6.23.08.07 = 0,20
н166У	—	—	358 172,67	1 250 803,10			

1	2	3	4	5	6	7	8
н164У	—	—	358 173,51	1 250 778,66	Метод спутниковых геодезических измерений (определений)	0,20	Мт-0.20 вычислено с использование программного обеспечения CREDO_DAT 3.1, лицензированное соглашение № 1760.22B055в6.23.08.07 = 0,20
н163У	—	—	358 209,06	1 250 779,76			
н165У	—	—	358 208,19	1 250 804,51			

2. Сведения о частях границ уточняемого земельного участка с кадастровым номером 12:04:0012101:423

Обозначение части границ		Горизонтальное проложение (S), м	Описание прохождения части границ	Отметка о наличии земельного спора о местоположении границ земельного участка
от т.	до т.			
1	2	3	4	5
н165У	н166У	35,55	—	—
н166У	н164У	24,45		
н164У	н163У	35,57		
н163У	н165У	24,77		

3. Общие сведения об уточняемом земельном участке с кадастровым номером 12:04:0012101:423

№ п/п	Наименование характеристики земельного участка	Значение характеристики
1	2	3

1	2	3	4	5	6	7	8
н161У	—	—	358 175,18	1 250 729,53	Метод спутниковых геодезических измерений (определений)	0,20	Мт-0.20 вычислено с использование программного обеспечения CREDO_DAT 3.1, лицензированное соглашение № 1760.22B055в6.23.08.07 = 0,20
н175У	—	—	358 139,74	1 250 727,86			
н178У	—	—	358 140,52	1 250 703,19			
н179У	—	—	358 176,10	1 250 705,00			

1	2	3	4	5	6	7	8
н161У	—	—	358 175,18	1 250 729,53	Метод спутниковых геодезических измерений (определений)	0,20	Мт-0.20 вычислено с использование программного обеспечения CREDO_DAT 3.1, лицензированное соглашение № 1760.22В055в6.23.08.07 = 0,20

2. Сведения о частях границ уточняемого земельного участка с кадастровым номером 12:04:0012101:424

Обозначение части границ		Горизонтальное проложение (S), м	Описание прохождения части границ	Отметка о наличии земельного спора о местоположении границ земельного участка
от т.	до т.			
1	2	3	4	5
н161У	н175У	35,48	—	—
н175У	н178У	24,68		
н178У	н179У	35,63		
н179У	н161У	24,55		

3. Общие сведения об уточняемом земельном участке с кадастровым номером 12:04:0012101:424

№ п/п	Наименование характеристики земельного участка	Значение характеристики
1	2	3
1	Адрес земельного участка	—
	Местоположение земельного участка (при отсутствии присвоенного адреса)	Российская Федерация, Республика Марий Эл, Медведевский р-н, Кучкинское лесничество п, Клен снт
	Дополнительные сведения о местоположении земельного участка	—
2	Площадь земельного участка ± величина погрешности определения площади ($P \pm \Delta P$), м ²	875 ± 21
3	Формула, примененная для расчета предельной допустимой погрешности определения площади земельного участка (ΔP), м ²	$3,5 * 0,2 * \sqrt{(875)} = 21$
4	Площадь земельного участка согласно сведениям Единого государственного реестра недвижимости (Ркад), м ²	875
5	Оценка расхождения Р и Ркад ($P - P_{кад}$), м ²	0
6	Предельный минимальный и максимальный размеры земельного участка (Рмин и Рмакс), м ²	Рмин = 300 Рмакс = 800

1	2	3
7	Кадастровый или иной номер (обозначение) здания, сооружения, объекта незавершенного строительства, расположенного на земельном участке	—
8	Иные сведения	—

1. Сведения о характерных точках границы уточняемого земельного участка с кадастровым номером 12:04:0012101:425

Зона № 1

Обозначение характерных точек границ	Существующие координаты, м		Уточненные координаты, м		Метод определения координат	Средняя квадратическая погрешность определения координат характерной точки (Mt), м	Формулы, примененные для расчета средней квадратической погрешности определения координат характерной точки (Mt), м
	X	Y	X	Y			
1	2	3	4	5	6	7	8
н160У	—	—	358 174,34	1 250 754,10	Метод спутниковых геодезических измерений (определений)	0,20	Mt-0.20 вычислено с использование программного обеспечения CREDO_DAT 3.1, лицензированное соглашение № 1760.22B055в6.23.08.07 = 0,20
н172У	—	—	358 138,87	1 250 752,58			

1	2	3	4	5	6	7	8
н175У	—	—	358 139,74	1 250 727,86	Метод спутниковых геодезических измерений (определений)	0,20	Мт-0.20 вычислено с использование программного обеспечения CREDO_DAT 3.1, лицензированное соглашение № 1760.22B055в6.23.08.07 = 0,20
н161У	—	—	358 175,18	1 250 729,53			
н160У	—	—	358 174,34	1 250 754,10			

2. Сведения о частях границ уточняемого земельного участка с кадастровым номером 12:04:0012101:425

Обозначение части границ		Горизонтальное проложение (S), м	Описание прохождения части границ	Отметка о наличии земельного спора о местоположении границ земельного участка
от т.	до т.			
1	2	3	4	5
н160У	н172У	35,50	—	—
н172У	н175У	24,74		
н175У	н161У	35,48		
н161У	н160У	24,58		

3. Общие сведения об уточняемом земельном участке с кадастровым номером 12:04:0012101:425

№ п/п	Наименование характеристики земельного участка	Значение характеристики
1	2	3

1	2	3	4	5	6	7	8
н164У	—	—	358 173,51	1 250 778,66	Метод спутниковых геодезических измерений (определений)	0,20	Мт-0.20 вычислено с использование программного обеспечения CREDO_DAT 3.1, лицензированное соглашение № 1760.22B055в6.23.08.07 = 0,20
н169У	—	—	358 137,99	1 250 777,26			
н172У	—	—	358 138,87	1 250 752,58			
н160У	—	—	358 174,34	1 250 754,10			

1	2	3	4	5	6	7	8
н164У	—	—	358 173,51	1 250 778,66	Метод спутниковых геодезических измерений (определений)	0,20	Мт-0.20 вычислено с использование программного обеспечения CREDO_DAT 3.1, лицензированное соглашение № 1760.22В055в6.23.08.07 = 0,20

2. Сведения о частях границ уточняемого земельного участка с кадастровым номером 12:04:0012101:426

Обозначение части границ		Горизонтальное проложение (S), м	Описание прохождения части границ	Отметка о наличии земельного спора о местоположении границ земельного участка
от т.	до т.			
1	2	3	4	5
н164У	н169У	35,55	—	—
н169У	н172У	24,70		
н172У	н160У	35,50		
н160У	н164У	24,57		

3. Общие сведения об уточняемом земельном участке с кадастровым номером 12:04:0012101:426

№ п/п	Наименование характеристики земельного участка	Значение характеристики
1	2	3
1	Адрес земельного участка	—
	Местоположение земельного участка (при отсутствии присвоенного адреса)	Российская Федерация, Республика Марий Эл, Медведевский р-н, Кучкинское лесничество п, Клен снт
	Дополнительные сведения о местоположении земельного участка	—
2	Площадь земельного участка ± величина погрешности определения площади ($P \pm \Delta P$), м ²	875 ± 21
3	Формула, примененная для расчета предельной допустимой погрешности определения площади земельного участка (ΔP), м ²	$3,5 * 0,2 * \sqrt{(875)} = 21$
4	Площадь земельного участка согласно сведениям Единого государственного реестра недвижимости (Ркад), м ²	875
5	Оценка расхождения Р и Ркад ($P - P_{кад}$), м ²	0
6	Предельный минимальный и максимальный размеры земельного участка (Рмин и Рмакс), м ²	Рмин = 300 Рмакс = 800

1	2	3
7	Кадастровый или иной номер (обозначение) здания, сооружения, объекта незавершенного строительства, расположенного на земельном участке	—
8	Иные сведения	—

1. Сведения о характерных точках границы уточняемого земельного участка с кадастровым номером 12:04:0012101:427

Зона № 1

Обозначение характерных точек границ	Существующие координаты, м		Уточненные координаты, м		Метод определения координат	Средняя квадратическая погрешность определения координат характерной точки (Mt), м	Формулы, примененные для расчета средней квадратической погрешности определения координат характерной точки (Mt), м
	X	Y	X	Y			
1	2	3	4	5	6	7	8
н166У	—	—	358 172,67	1 250 803,10	Метод спутниковых геодезических измерений (определений)	0,20	Mt-0.20 вычислено с использование программного обеспечения CREDO_DAT 3.1, лицензированное соглашение № 1760.22B055в6.23.08.07 = 0,20
н168У	—	—	358 137,12	1 250 802,00			

1	2	3	4	5	6	7	8
н169У	—	—	358 137,99	1 250 777,26	Метод спутниковых геодезических измерений (определений)	0,20	Мт-0.20 вычислено с использование программного обеспечения CREDO_DAT 3.1, лицензированное соглашение № 1760.22B055в6.23.08.07 = 0,20
н164У	—	—	358 173,51	1 250 778,66			
н166У	—	—	358 172,67	1 250 803,10			

2. Сведения о частях границ уточняемого земельного участка с кадастровым номером 12:04:0012101:427

Обозначение части границ		Горизонтальное проложение (S), м	Описание прохождения части границ	Отметка о наличии земельного спора о местоположении границ земельного участка
от т.	до т.			
1	2	3	4	5
н166У	н168У	35,57	—	—
н168У	н169У	24,76		
н169У	н164У	35,55		
н164У	н166У	24,45		

3. Общие сведения об уточняемом земельном участке с кадастровым номером 12:04:0012101:427

№ п/п	Наименование характеристики земельного участка	Значение характеристики
1	2	3

1	2	3	4	5	6	7	8
н180У	—	—	358 133,81	1 250 752,65	Метод спутниковых геодезических измерений (определений)	0,20	Мт-0.20 вычислено с использование программного обеспечения CREDO_DAT 3.1, лицензированное соглашение № 1760.22B055в6.23.08.07 = 0,20
н181У	—	—	358 098,29	1 250 751,63			
н182У	—	—	358 099,13	1 250 727,06			
н183У	—	—	358 134,55	1 250 727,91			

1	2	3	4	5	6	7	8
н180У	—	—	358 133,81	1 250 752,65	Метод спутниковых геодезических измерений (определений)	0,20	Мт-0.20 вычислено с использование программного обеспечения CREDO_DAT 3.1, лицензированное соглашение № 1760.22В055в6.23.08.07 = 0,20

2. Сведения о частях границ уточняемого земельного участка с кадастровым номером 12:04:0012101:428

Обозначение части границ		Горизонтальное проложение (S), м	Описание прохождения части границ	Отметка о наличии земельного спора о местоположении границ земельного участка
от т.	до т.			
1	2	3	4	5
н180У	н181У	35,53	—	—
н181У	н182У	24,58		
н182У	н183У	35,43		
н183У	н180У	24,75		

3. Общие сведения об уточняемом земельном участке с кадастровым номером 12:04:0012101:428

№ п/п	Наименование характеристики земельного участка	Значение характеристики
1	2	3
1	Адрес земельного участка	—
	Местоположение земельного участка (при отсутствии присвоенного адреса)	Российская Федерация, Республика Марий Эл, Медведевский р-н, Кучкинское лесничество п, Клен снт
	Дополнительные сведения о местоположении земельного участка	—
2	Площадь земельного участка ± величина погрешности определения площади ($P \pm \Delta P$), м ²	875 ± 21
3	Формула, примененная для расчета предельной допустимой погрешности определения площади земельного участка (ΔP), м ²	$3,5 * 0,2 * \sqrt{(875)} = 21$
4	Площадь земельного участка согласно сведениям Единого государственного реестра недвижимости (Ркад), м ²	875
5	Оценка расхождения Р и Ркад ($P - P_{кад}$), м ²	0
6	Предельный минимальный и максимальный размеры земельного участка (Рмин и Рмакс), м ²	Рмин = 300 Рмакс = 800

1	2	3
7	Кадастровый или иной номер (обозначение) здания, сооружения, объекта незавершенного строительства, расположенного на земельном участке	—
8	Иные сведения	—

1. Сведения о характерных точках границы уточняемого земельного участка с кадастровым номером 12:04:0012101:429

Зона № 1

Обозначение характерных точек границ	Существующие координаты, м		Уточненные координаты, м		Метод определения координат	Средняя квадратическая погрешность определения координат характерной точки (Mt), м	Формулы, примененные для расчета средней квадратической погрешности определения координат характерной точки (Mt), м
	X	Y	X	Y			
1	2	3	4	5	6	7	8
н184У	—	—	358 133,01	1 250 777,31	Метод спутниковых геодезических измерений (определений)	0,20	Mt-0.20 вычислено с использование программного обеспечения CREDO_DAT 3.1, лицензированное соглашение № 1760.22B055в6.23.08.07 = 0,20
н185У	—	—	358 097,46	1 250 776,19			

1	2	3	4	5	6	7	8
н181У	—	—	358 098,29	1 250 751,63	Метод спутниковых геодезических измерений (определений)	0,20	Мт-0.20 вычислено с использование программного обеспечения CREDO_DAT 3.1, лицензированное соглашение № 1760.22B055в6.23.08.07 = 0,20
н180У	—	—	358 133,81	1 250 752,65			
н184У	—	—	358 133,01	1 250 777,31			

2. Сведения о частях границ уточняемого земельного участка с кадастровым номером 12:04:0012101:429

Обозначение части границ		Горизонтальное проложение (S), м	Описание прохождения части границ	Отметка о наличии земельного спора о местоположении границ земельного участка
от т.	до т.			
1	2	3	4	5
н184У	н185У	35,57	—	—
н185У	н181У	24,57		
н181У	н180У	35,53		
н180У	н184У	24,67		

3. Общие сведения об уточняемом земельном участке с кадастровым номером 12:04:0012101:429

№ п/п	Наименование характеристики земельного участка	Значение характеристики
1	2	3

1	2	3	4	5	6	7	8
н186У	—	—	358 132,14	1 250 802,04	Метод спутниковых геодезических измерений (определений)	0,20	Мт-0.20 вычислено с использование программного обеспечения CREDO_DAT 3.1, лицензированное соглашение № 1760.22B055в6.23.08.07 = 0,20
н187У	—	—	358 096,62	1 250 800,63			
н185У	—	—	358 097,46	1 250 776,19			
н184У	—	—	358 133,01	1 250 777,31			

1	2	3	4	5	6	7	8
н186У	—	—	358 132,14	1 250 802,04	Метод спутниковых геодезических измерений (определений)	0,20	Мт-0.20 вычислено с использование программного обеспечения CREDO_DAT 3.1, лицензированное соглашение № 1760.22В055в6.23.08.07 = 0,20

2. Сведения о частях границ уточняемого земельного участка с кадастровым номером 12:04:0012101:430

Обозначение части границ		Горизонтальное проложение (S), м	Описание прохождения части границ	Отметка о наличии земельного спора о местоположении границ земельного участка
от т.	до т.			
1	2	3	4	5
н186У	н187У	35,55	—	—
н187У	н185У	24,45		
н185У	н184У	35,57		
н184У	н186У	24,75		

3. Общие сведения об уточняемом земельном участке с кадастровым номером 12:04:0012101:430

№ п/п	Наименование характеристики земельного участка	Значение характеристики
1	2	3
1	Адрес земельного участка	—
	Местоположение земельного участка (при отсутствии присвоенного адреса)	Российская Федерация, Республика Марий Эл, Медведевский р-н, Кучкинское лесничество п, Клен снт
	Дополнительные сведения о местоположении земельного участка	—
2	Площадь земельного участка ± величина погрешности определения площади ($P \pm \Delta P$), м ²	875 ± 21
3	Формула, примененная для расчета предельной допустимой погрешности определения площади земельного участка (ΔP), м ²	$3,5 * 0,2 * \sqrt{(875)} = 21$
4	Площадь земельного участка согласно сведениям Единого государственного реестра недвижимости (Ркад), м ²	875
5	Оценка расхождения Р и Ркад ($P - P_{кад}$), м ²	0
6	Предельный минимальный и максимальный размеры земельного участка (Рмин и Рмакс), м ²	Рмин = 300 Рмакс = 800

1	2	3
7	Кадастровый или иной номер (обозначение) здания, сооружения, объекта незавершенного строительства, расположенного на земельном участке	—
8	Иные сведения	—

1. Сведения о характерных точках границы уточняемого земельного участка с кадастровым номером 12:04:0012101:431

Зона № 1

Обозначение характерных точек границ	Существующие координаты, м		Уточненные координаты, м		Метод определения координат	Средняя квадратическая погрешность определения координат характерной точки (Mt), м	Формулы, примененные для расчета средней квадратической погрешности определения координат характерной точки (Mt), м
	X	Y	X	Y			
1	2	3	4	5	6	7	8
н185У	—	—	358 097,46	1 250 776,19	Метод спутниковых геодезических измерений (определений)	0,20	Mt-0.20 вычислено с использование программного обеспечения CREDO_DAT 3.1, лицензированное соглашение № 1760.22B055в6.23.08.07 = 0,20
н193У	—	—	358 061,94	1 250 774,79			

1	2	3	4	5	6	7	8
н196У	—	—	358 062,82	1 250 750,11	Метод спутниковых геодезических измерений (определений)	0,20	Мт-0.20 вычислено с использование программного обеспечения CREDO_DAT 3.1, лицензированное соглашение № 1760.22B055в6.23.08.07 = 0,20
н181У	—	—	358 098,29	1 250 751,63			
н185У	—	—	358 097,46	1 250 776,19			

2. Сведения о частях границ уточняемого земельного участка с кадастровым номером 12:04:0012101:431

Обозначение части границ		Горизонтальное проложение (S), м	Описание прохождения части границ	Отметка о наличии земельного спора о местоположении границ земельного участка
от т.	до т.			
1	2	3	4	5
н185У	н193У	35,55	—	—
н193У	н196У	24,70		
н196У	н181У	35,50		
н181У	н185У	24,57		

3. Общие сведения об уточняемом земельном участке с кадастровым номером 12:04:0012101:431

№ п/п	Наименование характеристики земельного участка	Значение характеристики
1	2	3

1	2	3	4	5	6	7	8
н187У	—	—	358 096,62	1 250 800,63	Метод спутниковых геодезических измерений (определений)	0,20	Мт-0.20 вычислено с использование программного обеспечения CREDO_DAT 3.1, лицензированное соглашение № 1760.22В055в6.23.08.07 = 0,20
н190У	—	—	358 061,07	1 250 799,53			
н193У	—	—	358 061,94	1 250 774,79			
н185У	—	—	358 097,46	1 250 776,19			

1	2	3	4	5	6	7	8
н187У	—	—	358 096,62	1 250 800,63	Метод спутниковых геодезических измерений (определений)	0,20	Мт-0.20 вычислено с использование программного обеспечения CREDO_DAT 3.1, лицензированное соглашение № 1760.22В055в6.23.08.07 = 0,20

2. Сведения о частях границ уточняемого земельного участка с кадастровым номером 12:04:0012101:432

Обозначение части границ		Горизонтальное проложение (S), м	Описание прохождения части границ	Отметка о наличии земельного спора о местоположении границ земельного участка
от т.	до т.			
1	2	3	4	5
н187У	н190У	35,57	—	—
н190У	н193У	24,76		
н193У	н185У	35,55		
н185У	н187У	24,45		

3. Общие сведения об уточняемом земельном участке с кадастровым номером 12:04:0012101:432

№ п/п	Наименование характеристики земельного участка	Значение характеристики
1	2	3
1	Адрес земельного участка	—
	Местоположение земельного участка (при отсутствии присвоенного адреса)	Российская Федерация, Республика Марий Эл, Медведевский р-н, Кучкинское лесничество п, Клен снт
	Дополнительные сведения о местоположении земельного участка	—
2	Площадь земельного участка ± величина погрешности определения площади ($P \pm \Delta P$), м ²	875 ± 21
3	Формула, примененная для расчета предельной допустимой погрешности определения площади земельного участка (ΔP), м ²	$3,5 * 0,2 * \sqrt{(875)} = 21$
4	Площадь земельного участка согласно сведениям Единого государственного реестра недвижимости (Ркад), м ²	875
5	Оценка расхождения P и Ркад (P - Ркад), м ²	0
6	Предельный минимальный и максимальный размеры земельного участка (Рмин и Рмакс), м ²	Рмин = 300 Рмакс = 800

1	2	3
7	Кадастровый или иной номер (обозначение) здания, сооружения, объекта незавершенного строительства, расположенного на земельном участке	—
8	Иные сведения	—

1. Сведения о характерных точках границы уточняемого земельного участка с кадастровым номером 12:04:0012101:433

Зона № 1

Обозначение характерных точек границ	Существующие координаты, м		Уточненные координаты, м		Метод определения координат	Средняя квадратическая погрешность определения координат характерной точки (Mt), м	Формулы, примененные для расчета средней квадратической погрешности определения координат характерной точки (Mt), м
	X	Y	X	Y			
1	2	3	4	5	6	7	8
н188У	—	—	358 095,78	1 250 825,21	Метод спутниковых геодезических измерений (определений)	0,20	Mt-0.20 вычислено с использование программного обеспечения CREDO_DAT 3.1, лицензированное соглашение № 1760.22B055в6.23.08.07 = 0,20
н189У	—	—	358 060,20	1 250 824,13			

1	2	3	4	5	6	7	8
н190У	—	—	358 061,07	1 250 799,53	Метод спутниковых геодезических измерений (определений)	0,20	Мт-0.20 вычислено с использование программного обеспечения CREDO_DAT 3.1, лицензированное соглашение № 1760.22B055в6.23.08.07 = 0,20
н187У	—	—	358 096,62	1 250 800,63			
н188У	—	—	358 095,78	1 250 825,21			

2. Сведения о частях границ уточняемого земельного участка с кадастровым номером 12:04:0012101:433

Обозначение части границ		Горизонтальное проложение (S), м	Описание прохождения части границ	Отметка о наличии земельного спора о местоположении границ земельного участка
от т.	до т.			
1	2	3	4	5
н188У	н189У	35,60	—	—
н189У	н190У	24,62		
н190У	н187У	35,57		
н187У	н188У	24,59		

3. Общие сведения об уточняемом земельном участке с кадастровым номером 12:04:0012101:433

№ п/п	Наименование характеристики земельного участка	Значение характеристики
1	2	3

1	2	3	4	5	6	7	8
н197У	—	—	358 058,57	1 250 726,10	Метод спутниковых геодезических измерений (определений)	0,20	Mt-0.20 вычислено с использование программного обеспечения CREDO_DAT 3.1, лицензированное соглашение № 1760.22B055в6.23.08.07 = 0,20
н198У	—	—	358 023,15	1 250 725,25			
н199У	—	—	358 024,07	1 250 700,72			
н200У	—	—	358 059,62	1 250 701,33			

1	2	3	4	5	6	7	8
н197У	—	—	358 058,57	1 250 726,10	Метод спутниковых геодезических измерений (определений)	0,20	Мт-0.20 вычислено с использование программного обеспечения CREDO_DAT 3.1, лицензированное соглашение № 1760.22В055в6.23.08.07 = 0,20

2. Сведения о частях границ уточняемого земельного участка с кадастровым номером 12:04:0012101:434

Обозначение части границ		Горизонтальное проложение (S), м	Описание прохождения части границ	Отметка о наличии земельного спора о местоположении границ земельного участка
от т.	до т.			
1	2	3	4	5
н197У	н198У	35,43	—	—
н198У	н199У	24,55		
н199У	н200У	35,56		
н200У	н197У	24,79		

3. Общие сведения об уточняемом земельном участке с кадастровым номером 12:04:0012101:434

№ п/п	Наименование характеристики земельного участка	Значение характеристики
1	2	3
1	Адрес земельного участка	—
	Местоположение земельного участка (при отсутствии присвоенного адреса)	Российская Федерация, Республика Марий Эл, Медведевский р-н, Кучкинское лесничество п, Клен снт
	Дополнительные сведения о местоположении земельного участка	—
2	Площадь земельного участка ± величина погрешности определения площади ($P \pm \Delta P$), м ²	875 ± 21
3	Формула, примененная для расчета предельной допустимой погрешности определения площади земельного участка (ΔP), м ²	$3,5 * 0,2 * \sqrt{(875)} = 21$
4	Площадь земельного участка согласно сведениям Единого государственного реестра недвижимости ($P_{\text{кад}}$), м ²	875
5	Оценка расхождения P и $P_{\text{кад}}$ ($P - P_{\text{кад}}$), м ²	0
6	Предельный минимальный и максимальный размеры земельного участка ($P_{\text{мин}}$ и $P_{\text{макс}}$), м ²	$P_{\text{мин}} = 300$ $P_{\text{макс}} = 800$

1	2	3
7	Кадастровый или иной номер (обозначение) здания, сооружения, объекта незавершенного строительства, расположенного на земельном участке	—
8	Иные сведения	—

1. Сведения о характерных точках границы уточняемого земельного участка с кадастровым номером 12:04:0012101:435

Зона № 1

Обозначение характерных точек границ	Существующие координаты, м		Уточненные координаты, м		Метод определения координат	Средняя квадратическая погрешность определения координат характерной точки (Mt), м	Формулы, примененные для расчета средней квадратической погрешности определения координат характерной точки (Mt), м
	X	Y	X	Y			
1	2	3	4	5	6	7	8
н201У	—	—	358 056,16	1 250 800,23	Метод спутниковых геодезических измерений (определений)	0,20	Mt-0.20 вычислено с использование программного обеспечения CREDO_DAT 3.1, лицензированное соглашение № 1760.22B055в6.23.08.07 = 0,20
н202У	—	—	358 020,64	1 250 798,82			

1	2	3	4	5	6	7	8
н203У	—	—	358 021,48	1 250 774,38	Метод спутниковых геодезических измерений (определений)	0,20	Мт-0.20 вычислено с использование программного обеспечения CREDO_DAT 3.1, лицензированное соглашение № 1760.22B055в6.23.08.07 = 0,20
н204У	—	—	358 057,02	1 250 775,49			
н201У	—	—	358 056,16	1 250 800,23			

2. Сведения о частях границ уточняемого земельного участка с кадастровым номером 12:04:0012101:435

Обозначение части границ		Горизонтальное проложение (S), м	Описание прохождения части границ	Отметка о наличии земельного спора о местоположении границ земельного участка
от т.	до т.			
1	2	3	4	5
н201У	н202У	35,55	—	—
н202У	н203У	24,45		
н203У	н204У	35,56		
н204У	н201У	24,75		

3. Общие сведения об уточняемом земельном участке с кадастровым номером 12:04:0012101:435

№ п/п	Наименование характеристики земельного участка	Значение характеристики
1	2	3

1	2	3	4	5	6	7	8
н202У	—	—	358 020,64	1 250 798,82	Метод спутниковых геодезических измерений (определений)	0,20	Mt-0.20 вычислено с использование программного обеспечения CREDO_DAT 3.1, лицензированное соглашение № 1760.22B055в6.23.08.07 = 0,20
н207У	—	—	357 985,09	1 250 797,72			
н210У	—	—	357 985,96	1 250 772,98			
н203У	—	—	358 021,48	1 250 774,38			

1	2	3	4	5	6	7	8
н202У	—	—	358 020,64	1 250 798,82	Метод спутниковых геодезических измерений (определений)	0,20	Мт-0.20 вычислено с использование программного обеспечения CREDO_DAT 3.1, лицензированное соглашение № 1760.22В055в6.23.08.07 = 0,20

2. Сведения о частях границ уточняемого земельного участка с кадастровым номером 12:04:0012101:436

Обозначение части границ		Горизонтальное проложение (S), м	Описание прохождения части границ	Отметка о наличии земельного спора о местоположении границ земельного участка
от т.	до т.			
1	2	3	4	5
н202У	н207У	35,57	—	—
н207У	н210У	24,76		
н210У	н203У	35,55		
н203У	н202У	24,45		

3. Общие сведения об уточняемом земельном участке с кадастровым номером 12:04:0012101:436

№ п/п	Наименование характеристики земельного участка	Значение характеристики
1	2	3
1	Адрес земельного участка	—
	Местоположение земельного участка (при отсутствии присвоенного адреса)	Российская Федерация, Республика Марий Эл, Медведевский р-н, Кучкинское лесничество п, Клен снт
	Дополнительные сведения о местоположении земельного участка	—
2	Площадь земельного участка ± величина погрешности определения площади ($P \pm \Delta P$), м ²	875 ± 21
3	Формула, примененная для расчета предельной допустимой погрешности определения площади земельного участка (ΔP), м ²	$3,5 * 0,2 * \sqrt{(875)} = 21$
4	Площадь земельного участка согласно сведениям Единого государственного реестра недвижимости (Ркад), м ²	875
5	Оценка расхождения Р и Ркад ($P - P_{кад}$), м ²	0
6	Предельный минимальный и максимальный размеры земельного участка (Рмин и Рмакс), м ²	Рмин = 300 Рмакс = 800

1	2	3
7	Кадастровый или иной номер (обозначение) здания, сооружения, объекта незавершенного строительства, расположенного на земельном участке	—
8	Иные сведения	—

1. Сведения о характерных точках границы уточняемого земельного участка с кадастровым номером 12:04:0012101:437

Зона № 1

Обозначение характерных точек границ	Существующие координаты, м		Уточненные координаты, м		Метод определения координат	Средняя квадратическая погрешность определения координат характерной точки (Mt), м	Формулы, примененные для расчета средней квадратической погрешности определения координат характерной точки (Mt), м
	X	Y	X	Y			
1	2	3	4	5	6	7	8
н205У	—	—	358 019,80	1 250 823,40	Метод спутниковых геодезических измерений (определений)	0,20	Mt-0.20 вычислено с использование программного обеспечения CREDO_DAT 3.1, лицензированное соглашение № 1760.22B055в6.23.08.07 = 0,20
н206У	—	—	357 984,22	1 250 822,32			

1	2	3	4	5	6	7	8
н207У	—	—	357 985,09	1 250 797,72	Метод спутниковых геодезических измерений (определений)	0,20	Мт-0.20 вычислено с использование программного обеспечения CREDO_DAT 3.1, лицензированное соглашение № 1760.22B055в6.23.08.07 = 0,20
н202У	—	—	358 020,64	1 250 798,82			
н205У	—	—	358 019,80	1 250 823,40			

2. Сведения о частях границ уточняемого земельного участка с кадастровым номером 12:04:0012101:437

Обозначение части границ		Горизонтальное проложение (S), м	Описание прохождения части границ	Отметка о наличии земельного спора о местоположении границ земельного участка
от т.	до т.			
1	2	3	4	5
н205У	н206У	35,60	—	—
н206У	н207У	24,62		
н207У	н202У	35,57		
н202У	н205У	24,59		

3. Общие сведения об уточняемом земельном участке с кадастровым номером 12:04:0012101:437

№ п/п	Наименование характеристики земельного участка	Значение характеристики
1	2	3

1	2	3	4	5	6	7	8
н211У	—	—	357 983,29	1 250 697,71	Метод спутниковых геодезических измерений (определений)	0,20	Мт-0.20 вычислено с использование программного обеспечения CREDO_DAT 3.1, лицензированное соглашение № 1760.22B055в6.23.08.07 = 0,20
н212У	—	—	357 948,15	1 250 696,75			
н213У	—	—	357 948,90	1 250 671,43			
н214У	—	—	357 983,94	1 250 672,68			

1	2	3	4	5	6	7	8
н211У	—	—	357 983,29	1 250 697,71	Метод спутниковых геодезических измерений (определений)	0,20	Мт-0.20 вычислено с использование программного обеспечения CREDO_DAT 3.1, лицензированное соглашение № 1760.22В055в6.23.08.07 = 0,20

2. Сведения о частях границ уточняемого земельного участка с кадастровым номером 12:04:0012101:438

Обозначение части границ		Горизонтальное проложение (S), м	Описание прохождения части границ	Отметка о наличии земельного спора о местоположении границ земельного участка
от т.	до т.			
1	2	3	4	5
н211У	н212У	35,15	—	—
н212У	н213У	25,33		
н213У	н214У	35,06		
н214У	н211У	25,04		

3. Общие сведения об уточняемом земельном участке с кадастровым номером 12:04:0012101:438

№ п/п	Наименование характеристики земельного участка	Значение характеристики
1	2	3
1	Адрес земельного участка	—
	Местоположение земельного участка (при отсутствии присвоенного адреса)	Российская Федерация, Республика Марий Эл, Медведевский р-н, Кучкинское лесничество п, Клен снт
	Дополнительные сведения о местоположении земельного участка	—
2	Площадь земельного участка ± величина погрешности определения площади ($P \pm \Delta P$), м ²	884 ± 21
3	Формула, примененная для расчета предельной допустимой погрешности определения площади земельного участка (ΔP), м ²	$3,5 * 0,2 * \sqrt{(884)} = 21$
4	Площадь земельного участка согласно сведениям Единого государственного реестра недвижимости ($P_{\text{кад}}$), м ²	875
5	Оценка расхождения P и $P_{\text{кад}}$ ($P - P_{\text{кад}}$), м ²	9
6	Предельный минимальный и максимальный размеры земельного участка ($P_{\text{мин}}$ и $P_{\text{макс}}$), м ²	$P_{\text{мин}} = 300$ $P_{\text{макс}} = 800$

1	2	3
7	Кадастровый или иной номер (обозначение) здания, сооружения, объекта незавершенного строительства, расположенного на земельном участке	—
8	Иные сведения	—

1. Сведения о характерных точках границы уточняемого земельного участка с кадастровым номером 12:04:0012101:439

Зона № 1

Обозначение характерных точек границ	Существующие координаты, м		Уточненные координаты, м		Метод определения координат	Средняя квадратическая погрешность определения координат характерной точки (Mt), м	Формулы, примененные для расчета средней квадратической погрешности определения координат характерной точки (Mt), м
	X	Y	X	Y			
1	2	3	4	5	6	7	8
н215У	—	—	357 982,57	1 250 722,81	Метод спутниковых геодезических измерений (определений)	0,20	Mt-0.20 вычислено с использование программного обеспечения CREDO_DAT 3.1, лицензированное соглашение № 1760.22B055в6.23.08.07 = 0,20
н216У	—	—	357 947,18	1 250 721,23			

1	2	3	4	5	6	7	8
н212У	—	—	357 948,15	1 250 696,75	Метод спутниковых геодезических измерений (определений)	0,20	Мт-0.20 вычислено с использование программного обеспечения CREDO_DAT 3.1, лицензированное соглашение № 1760.22B055в6.23.08.07 = 0,20
н211У	—	—	357 983,29	1 250 697,71			
н215У	—	—	357 982,57	1 250 722,81			

2. Сведения о частях границ уточняемого земельного участка с кадастровым номером 12:04:0012101:439

Обозначение части границ		Горизонтальное проложение (S), м	Описание прохождения части границ	Отметка о наличии земельного спора о местоположении границ земельного участка
от т.	до т.			
1	2	3	4	5
н215У	н216У	35,43	—	—
н216У	н212У	24,50		
н212У	н211У	35,15		
н211У	н215У	25,11		

3. Общие сведения об уточняемом земельном участке с кадастровым номером 12:04:0012101:439

№ п/п	Наименование характеристики земельного участка	Значение характеристики
1	2	3

1	2	3	4	5	6	7	8
н217У	—	—	357 981,86	1 250 747,37	Метод спутниковых геодезических измерений (определений)	0,20	Mt-0.20 вычислено с использование программного обеспечения CREDO_DAT 3.1, лицензированное соглашение № 1760.22B055в6.23.08.07 = 0,20
н218У	—	—	357 946,53	1 250 746,13			
н216У	—	—	357 947,18	1 250 721,23			
н215У	—	—	357 982,57	1 250 722,81			

1	2	3	4	5	6	7	8
н217У	—	—	357 981,86	1 250 747,37	Метод спутниковых геодезических измерений (определений)	0,20	Мт-0.20 вычислено с использование программного обеспечения CREDO_DAT 3.1, лицензированное соглашение № 1760.22В055в6.23.08.07 = 0,20

2. Сведения о частях границ уточняемого земельного участка с кадастровым номером 12:04:0012101:440

Обозначение части границ		Горизонтальное проложение (S), м	Описание прохождения части границ	Отметка о наличии земельного спора о местоположении границ земельного участка
от т.	до т.			
1	2	3	4	5
н217У	н218У	35,35	—	—
н218У	н216У	24,91		
н216У	н215У	35,43		
н215У	н217У	24,57		

3. Общие сведения об уточняемом земельном участке с кадастровым номером 12:04:0012101:440

№ п/п	Наименование характеристики земельного участка	Значение характеристики
1	2	3
1	Адрес земельного участка	—
	Местоположение земельного участка (при отсутствии присвоенного адреса)	Российская Федерация, Республика Марий Эл, Медведевский р-н, Кучкинское лесничество п, Клен снт
	Дополнительные сведения о местоположении земельного участка	—
2	Площадь земельного участка ± величина погрешности определения площади ($P \pm \Delta P$), м ²	875 ± 21
3	Формула, примененная для расчета предельной допустимой погрешности определения площади земельного участка (ΔP), м ²	$3,5 * 0,2 * \sqrt{(875)} = 21$
4	Площадь земельного участка согласно сведениям Единого государственного реестра недвижимости (Ркад), м ²	875
5	Оценка расхождения Р и Ркад ($P - P_{кад}$), м ²	0
6	Предельный минимальный и максимальный размеры земельного участка (Рмин и Рмакс), м ²	Рмин = 300 Рмакс = 800

1	2	3
7	Кадастровый или иной номер (обозначение) здания, сооружения, объекта незавершенного строительства, расположенного на земельном участке	—
8	Иные сведения	—

1. Сведения о характерных точках границы уточняемого земельного участка с кадастровым номером 12:04:0012101:441

Зона № 1

Обозначение характерных точек границ	Существующие координаты, м		Уточненные координаты, м		Метод определения координат	Средняя квадратическая погрешность определения координат характерной точки (Mt), м	Формулы, примененные для расчета средней квадратической погрешности определения координат характерной точки (Mt), м
	X	Y	X	Y			
1	2	3	4	5	6	7	8
н219У	—	—	357 946,04	1 250 771,24	Метод спутниковых геодезических измерений (определений)	0,20	Mt-0.20 вычислено с использование программного обеспечения CREDO_DAT 3.1, лицензированное соглашение № 1760.22B055в6.23.08.07 = 0,20
н218У	—	—	357 946,53	1 250 746,13			

1	2	3	4	5	6	7	8
н217У	—	—	357 981,86	1 250 747,37	Метод спутниковых геодезических измерений (определений)	0,20	Мт-0.20 вычислено с использование программного обеспечения CREDO_DAT 3.1, лицензированное соглашение № 1760.22B055в6.23.08.07 = 0,20
н222У	—	—	357 981,07	1 250 771,97			
н219У	—	—	357 946,04	1 250 771,24			

2. Сведения о частях границ уточняемого земельного участка с кадастровым номером 12:04:0012101:441

Обозначение части границ		Горизонтальное проложение (S), м	Описание прохождения части границ	Отметка о наличии земельного спора о местоположении границ земельного участка
от т.	до т.			
1	2	3	4	5
н219У	н218У	25,11	—	—
н218У	н217У	35,35		
н217У	н222У	24,61		
н222У	н219У	35,04		

3. Общие сведения об уточняемом земельном участке с кадастровым номером 12:04:0012101:441

№ п/п	Наименование характеристики земельного участка	Значение характеристики
1	2	3

1	2	3	4	5	6	7	8
н223У	—	—	357 978,99	1 250 821,93	Метод спутниковых геодезических измерений (определений)	0,20	Mt-0.20 вычислено с использование программного обеспечения CREDO_DAT 3.1, лицензированное соглашение № 1760.22B055в6.23.08.07 = 0,20
н224У	—	—	357 943,70	1 250 821,36			
н225У	—	—	357 944,85	1 250 796,09			
н226У	—	—	357 945,65	1 250 796,11			

1	2	3	4	5	6	7	8
н227У	—	—	357 979,96	1 250 797,54	Метод спутниковых геодезических измерений (определений)	0,20	Mt-0.20 вычислено с использование программного обеспечения CREDO_DAT 3.1, лицензированное соглашение № 1760.22B055вб.23.08.07 = 0,20
н223У	—	—	357 978,99	1 250 821,93			

2. Сведения о частях границ уточняемого земельного участка с кадастровым номером 12:04:0012101:443

Обозначение части границ		Горизонтальное проложение (S), м	Описание прохождения части границ	Отметка о наличии земельного спора о местоположении границ земельного участка
от т.	до т.			
1	2	3	4	5
н223У	н224У	35,29	—	—
н224У	н225У	25,30		
н225У	н226У	0,80		
н226У	н227У	34,34		
н227У	н223У	24,41		

3. Общие сведения об уточняемом земельном участке с кадастровым номером 12:04:0012101:443

№ п/п	Наименование характеристики земельного участка	Значение характеристики
1	2	3
1	Адрес земельного участка	—
	Местоположение земельного участка (при отсутствии присвоенного адреса)	Российская Федерация, Республика Марий Эл, Медведевский р-н, Кучкинское лесничество п, Клен снт
	Дополнительные сведения о местоположении земельного участка	—
2	Площадь земельного участка ± величина погрешности определения площади ($P \pm \Delta P$), м ²	875 ± 21

1	2	3
3	Формула, примененная для расчета предельной допустимой погрешности определения площади земельного участка (ΔP), м ²	$3,5*0,2*\sqrt{(875)} = 21$
4	Площадь земельного участка согласно сведениям Единого государственного реестра недвижимости ($P_{\text{кад}}$), м ²	875
5	Оценка расхождения P и $P_{\text{кад}}$ ($P - P_{\text{кад}}$), м ²	0
6	Предельный минимальный и максимальный размеры земельного участка ($P_{\text{мин}}$ и $P_{\text{макс}}$), м ²	$P_{\text{мин}} = 300$ $P_{\text{макс}} = 800$
7	Кадастровый или иной номер (обозначение) здания, сооружения, объекта незавершенного строительства, расположенного на земельном участке	—
8	Иные сведения	—

1. Сведения о характерных точках границы уточняемого земельного участка с кадастровым номером 12:04:0012101:444

Зона № 1

Обозначение характерных точек границ	Существующие координаты, м		Уточненные координаты, м		Метод определения координат	Средняя квадратическая погрешность определения координат характерной точки (M_t), м	Формулы, примененные для расчета средней квадратической погрешности определения координат характерной точки (M_t), м
	X	Y	X	Y			
1	2	3	4	5	6	7	8
н218У	—	—	357 946,53	1 250 746,13	Метод спутниковых геодезических измерений (определений)	0,20	$M_t=0.20$ вычислено с использование программного обеспечения CREDO_DAT 3.1, лицензированное соглашение № 1760.22B055в6.23.08.07 = 0,20

1	2	3	4	5	6	7	8
н219У	—	—	357 946,04	1 250 771,24	Метод спутниковых геодезических измерений (определений)	0,20	Мт-0.20 вычислено с использование программного обеспечения CREDO_DAT 3.1, лицензированное соглашение № 1760.22B055в6.23.08.07 = 0,20
н235У	—	—	357 910,21	1 250 769,89			
н239У	—	—	357 911,47	1 250 744,45			
н218У	—	—	357 946,53	1 250 746,13			

2. Сведения о частях границ уточняемого земельного участка с кадастровым номером 12:04:0012101:444

Обозначение части границ		Горизонтальное проложение (S), м	Описание прохождения части границ	Отметка о наличии земельного спора о местоположении границ земельного участка
от т.	до т.			
1	2	3	4	5
н218У	н219У	25,11	—	—

1	2	3	4	5	6	7	8
н226У	—	—	357 945,65	1 250 796,11	Метод спутниковых геодезических измерений (определений)	0,20	Mt-0.20 вычислено с использование программного обеспечения CREDO_DAT 3.1, лицензированное соглашение № 1760.22B055в6.23.08.07 = 0,20
н225У	—	—	357 944,85	1 250 796,09			
н231У	—	—	357 909,14	1 250 794,53			
н235У	—	—	357 910,21	1 250 769,89			

1	2	3	4	5	6	7	8
н219У	—	—	357 946,04	1 250 771,24	Метод спутниковых геодезических измерений (определений)	0,20	Mt-0.20 вычислено с использование программного обеспечения CREDO_DAT 3.1, лицензированное соглашение № 1760.22B055вб.23.08.07 = 0,20
н226У	—	—	357 945,65	1 250 796,11			

2. Сведения о частях границ уточняемого земельного участка с кадастровым номером 12:04:0012101:445

Обозначение части границ		Горизонтальное проложение (S), м	Описание прохождения части границ	Отметка о наличии земельного спора о местоположении границ земельного участка
от т.	до т.			
1	2	3	4	5
н226У	н225У	0,80	—	—
н225У	н231У	35,74		
н231У	н235У	24,66		
н235У	н219У	35,86		
н219У	н226У	24,87		

3. Общие сведения об уточняемом земельном участке с кадастровым номером 12:04:0012101:445

№ п/п	Наименование характеристики земельного участка	Значение характеристики
1	2	3
1	Адрес земельного участка	—
	Местоположение земельного участка (при отсутствии присвоенного адреса)	Российская Федерация, Республика Марий Эл, Медведевский р-н, Кучкинское лесничество п, Клен снт
	Дополнительные сведения о местоположении земельного участка	—
2	Площадь земельного участка ± величина погрешности определения площади ($P \pm \Delta P$), м ²	897 ± 21

1	2	3
3	Формула, примененная для расчета предельной допустимой погрешности определения площади земельного участка (ΔP), м ²	$3,5*0,2*\sqrt{(897)} = 21$
4	Площадь земельного участка согласно сведениям Единого государственного реестра недвижимости ($P_{\text{кад}}$), м ²	875
5	Оценка расхождения P и $P_{\text{кад}}$ ($P - P_{\text{кад}}$), м ²	22
6	Предельный минимальный и максимальный размеры земельного участка ($P_{\text{мин}}$ и $P_{\text{макс}}$), м ²	$P_{\text{мин}} = 300$ $P_{\text{макс}} = 800$
7	Кадастровый или иной номер (обозначение) здания, сооружения, объекта незавершенного строительства, расположенного на земельном участке	—
8	Иные сведения	—

1. Сведения о характерных точках границы уточняемого земельного участка с кадастровым номером 12:04:0012101:446

Зона № 1

Обозначение характерных точек границ	Существующие координаты, м		Уточненные координаты, м		Метод определения координат	Средняя квадратическая погрешность определения координат характерной точки (Mt), м	Формулы, примененные для расчета средней квадратической погрешности определения координат характерной точки (Mt), м
	X	Y	X	Y			
1	2	3	4	5	6	7	8
н253У	—	—	357 901,68	1 250 718,99	Метод спутниковых геодезических измерений (определений)	0,20	Mt-0.20 вычислено с использование программного обеспечения CREDO_DAT 3.1, лицензированное соглашение № 1760.22B055в6.23.08.07 = 0,20

1	2	3	4	5	6	7	8
н258У	—	—	357 865,12	1 250 717,94	Метод спутниковых геодезических измерений (определений)	0,20	Мт-0.20 вычислено с использование программного обеспечения CREDO_DAT 3.1, лицензированное соглашение № 1760.22В055в6.23.08.07 = 0,20
н261У	—	—	357 866,65	1 250 693,14			
н262У	—	—	357 902,05	1 250 694,00			
н253У	—	—	357 901,68	1 250 718,99			

2. Сведения о частях границ уточняемого земельного участка с кадастровым номером 12:04:0012101:446

Обозначение части границ		Горизонтальное проложение (S), м	Описание прохождения части границ	Отметка о наличии земельного спора о местоположении границ земельного участка
от т.	до т.			
1	2	3	4	5
н253У	н258У	36,58	—	—

1	2	3	4	5	6	7	8
н253У	—	—	357 901,68	1 250 718,99	Метод спутниковых геодезических измерений (определений)	0,20	Mt-0.20 вычислено с использование программного обеспечения CREDO_DAT 3.1, лицензированное соглашение № 1760.22B055в6.23.08.07 = 0,20
н248У	—	—	357 900,74	1 250 744,11			
н252У	—	—	357 864,44	1 250 743,80			
н256У	—	—	357 864,46	1 250 742,89			

1	2	3	4	5	6	7	8
н257У	—	—	357 865,22	1 250 727,78	Метод спутниковых геодезических измерений (определений)	0,20	Мт-0.20 вычислено с использование программного обеспечения CREDO_DAT 3.1, лицензированное соглашение № 1760.22B055в6.23.08.07 = 0,20
н258У	—	—	357 865,12	1 250 717,94			
н253У	—	—	357 901,68	1 250 718,99			

2. Сведения о частях границ уточняемого земельного участка с кадастровым номером 12:04:0012101:447

Обозначение части границ		Горизонтальное проложение (S), м	Описание прохождения части границ	Отметка о наличии земельного спора о местоположении границ земельного участка
от т.	до т.			
1	2	3	4	5
н253У	н248У	25,14	—	—
н248У	н252У	36,30		
н252У	н256У	0,91		
н256У	н257У	15,13		
н257У	н258У	9,84		
н258У	н253У	36,58		

1	2	3	4	5	6	7	8
н248У	—	—	357 900,74	1 250 744,11	Метод спутниковых геодезических измерений (определений)	0,20	Мт-0.20 вычислено с использование программного обеспечения CREDO_DAT 3.1, лицензированное соглашение № 1760.22B055в6.23.08.07 = 0,20
н247У	—	—	357 899,77	1 250 769,64			
н246У	—	—	357 863,21	1 250 768,82			
н251У	—	—	357 863,21	1 250 768,19			

1	2	3	4	5	6	7	8
н252У	—	—	357 864,44	1 250 743,80	Метод спутниковых геодезических измерений (определений)	0,20	Mt-0.20 вычислено с использование программного обеспечения CREDO_DAT 3.1, лицензированное соглашение № 1760.22B055вб.23.08.07 = 0,20
н248У	—	—	357 900,74	1 250 744,11			

2. Сведения о частях границ уточняемого земельного участка с кадастровым номером 12:04:0012101:448

Обозначение части границ		Горизонтальное проложение (S), м	Описание прохождения части границ	Отметка о наличии земельного спора о местоположении границ земельного участка
от т.	до т.			
1	2	3	4	5
н248У	н247У	25,55	—	—
н247У	н246У	36,57		
н246У	н251У	0,63		
н251У	н252У	24,42		
н252У	н248У	36,30		

3. Общие сведения об уточняемом земельном участке с кадастровым номером 12:04:0012101:448

№ п/п	Наименование характеристики земельного участка	Значение характеристики
1	2	3
1	Адрес земельного участка	—
	Местоположение земельного участка (при отсутствии присвоенного адреса)	Российская Федерация, Республика Марий Эл, Медведевский р-н, Кучкинское лесничество п, Клен снт
	Дополнительные сведения о местоположении земельного участка	—
2	Площадь земельного участка ± величина погрешности определения площади ($P \pm \Delta P$), м ²	922 ± 21

1	2	3
3	Формула, примененная для расчета предельной допустимой погрешности определения площади земельного участка (ΔP), м ²	$3,5*0,2*\sqrt{(922)} = 21$
4	Площадь земельного участка согласно сведениям Единого государственного реестра недвижимости (Ркад), м ²	875
5	Оценка расхождения Р и Ркад (Р - Ркад), м ²	47
6	Предельный минимальный и максимальный размеры земельного участка (Рмин и Рмакс), м ²	Рмин = 300 Рмакс = 800
7	Кадастровый или иной номер (обозначение) здания, сооружения, объекта незавершенного строительства, расположенного на земельном участке	—
8	Иные сведения	—

1. Сведения о характерных точках границы уточняемого земельного участка с кадастровым номером 12:04:0012101:449

Зона № 1

Обозначение характерных точек границ	Существующие координаты, м		Уточненные координаты, м		Метод определения координат	Средняя квадратическая погрешность определения координат характерной точки (Mt), м	Формулы, примененные для расчета средней квадратической погрешности определения координат характерной точки (Mt), м
	X	Y	X	Y			
1	2	3	4	5	6	7	8
н240У	—	—	357 899,31	1 250 795,25	Метод спутниковых геодезических измерений (определений)	0,20	Mt-0.20 вычислено с использование программного обеспечения CREDO_DAT 3.1, лицензированное соглашение № 1760.22B055в6.23.08.07 = 0,20

1	2	3	4	5	6	7	8
н243У	—	—	357 862,77	1 250 793,68	Метод спутниковых геодезических измерений (определений)	0,20	Мт-0.20 вычислено с использование программного обеспечения CREDO_DAT 3.1, лицензированное соглашение № 1760.22В055в6.23.08.07 = 0,20
н246У	—	—	357 863,21	1 250 768,82			
н247У	—	—	357 899,77	1 250 769,64			
н240У	—	—	357 899,31	1 250 795,25			

2. Сведения о частях границ уточняемого земельного участка с кадастровым номером 12:04:0012101:449

Обозначение части границ		Горизонтальное проложение (S), м	Описание прохождения части границ	Отметка о наличии земельного спора о местоположении границ земельного участка
от т.	до т.			
1	2	3	4	5
н240У	н243У	36,57	—	—

1	2	3	4	5	6	7	8
н240У	—	—	357 899,31	1 250 795,25	Метод спутниковых геодезических измерений (определений)	0,20	Mt-0.20 вычислено с использование программного обеспечения CREDO_DAT 3.1, лицензированное соглашение № 1760.22B055в6.23.08.07 = 0,20
н241У	—	—	357 898,26	1 250 818,99			
н242У	—	—	357 862,16	1 250 818,09			
н243У	—	—	357 862,77	1 250 793,68			

1	2	3	4	5	6	7	8
н240У	—	—	357 899,31	1 250 795,25	Метод спутниковых геодезических измерений (определений)	0,20	Мт-0.20 вычислено с использование программного обеспечения CREDO_DAT 3.1, лицензированное соглашение № 1760.22В055в6.23.08.07 = 0,20

2. Сведения о частях границ уточняемого земельного участка с кадастровым номером 12:04:0012101:450

Обозначение части границ		Горизонтальное проложение (S), м	Описание прохождения части границ	Отметка о наличии земельного спора о местоположении границ земельного участка
от т.	до т.			
1	2	3	4	5
н240У	н241У	23,76	—	—
н241У	н242У	36,11		
н242У	н243У	24,42		
н243У	н240У	36,57		

3. Общие сведения об уточняемом земельном участке с кадастровым номером 12:04:0012101:450

№ п/п	Наименование характеристики земельного участка	Значение характеристики
1	2	3
1	Адрес земельного участка	—
	Местоположение земельного участка (при отсутствии присвоенного адреса)	Российская Федерация, Республика Марий Эл, Медведевский р-н, Кучкинское лесничество п, Клен снт
	Дополнительные сведения о местоположении земельного участка	—
2	Площадь земельного участка ± величина погрешности определения площади ($P \pm \Delta P$), м ²	875 ± 21
3	Формула, примененная для расчета предельной допустимой погрешности определения площади земельного участка (ΔP), м ²	$3,5 * 0,2 * \sqrt{(875)} = 21$
4	Площадь земельного участка согласно сведениям Единого государственного реестра недвижимости (Ркад), м ²	875
5	Оценка расхождения Р и Ркад ($P - P_{кад}$), м ²	0
6	Предельный минимальный и максимальный размеры земельного участка (Рмин и Рмакс), м ²	Рмин = 300 Рмакс = 800

1	2	3
7	Кадастровый или иной номер (обозначение) здания, сооружения, объекта незавершенного строительства, расположенного на земельном участке	—
8	Иные сведения	—

1. Сведения о характерных точках границы уточняемого земельного участка с кадастровым номером 12:04:0012101:452

Зона № 1

Обозначение характерных точек границ	Существующие координаты, м		Уточненные координаты, м		Метод определения координат	Средняя квадратическая погрешность определения координат характерной точки (Mt), м	Формулы, примененные для расчета средней квадратической погрешности определения координат характерной точки (Mt), м
	X	Y	X	Y			
1	2	3	4	5	6	7	8
н258У	—	—	357 865,12	1 250 717,94	Метод спутниковых геодезических измерений (определений)	0,20	Mt-0.20 вычислено с использование программного обеспечения CREDO_DAT 3.1, лицензированное соглашение № 1760.22B055в6.23.08.07 = 0,20
н257У	—	—	357 865,22	1 250 727,78			

1	2	3	4	5	6	7	8
н256У	—	—	357 864,46	1 250 742,89	Метод спутниковых геодезических измерений (определений)	0,20	Мт-0.20 вычислено с использование программного обеспечения CREDO_DAT 3.1, лицензированное соглашение № 1760.22В055в6.23.08.07 = 0,20
н277У	—	—	357 829,48	1 250 741,92			
н282У	—	—	357 829,74	1 250 717,21			
н258У	—	—	357 865,12	1 250 717,94			

2. Сведения о частях границ уточняемого земельного участка с кадастровым номером 12:04:0012101:452

Обозначение части границ		Горизонтальное проложение (S), м	Описание прохождения части границ	Отметка о наличии земельного спора о местоположении границ земельного участка
от т.	до т.			
1	2	3	4	5
н258У	н257У	9,84	—	—

1	2	3	4	5	6	7	8
н256У	—	—	357 864,46	1 250 742,89	Метод спутниковых геодезических измерений (определений)	0,20	Mt-0.20 вычислено с использование программного обеспечения CREDO_DAT 3.1, лицензированное соглашение № 1760.22B055в6.23.08.07 = 0,20
н252У	—	—	357 864,44	1 250 743,80			
н251У	—	—	357 863,21	1 250 768,19			
н272У	—	—	357 828,97	1 250 767,13			

1	2	3	4	5	6	7	8
н277У	—	—	357 829,48	1 250 741,92	Метод спутниковых геодезических измерений (определений)	0,20	Mt-0.20 вычислено с использование программного обеспечения CREDO_DAT 3.1, лицензированное соглашение № 1760.22B055вб.23.08.07 = 0,20
н256У	—	—	357 864,46	1 250 742,89			

2. Сведения о частях границ уточняемого земельного участка с кадастровым номером 12:04:0012101:453

Обозначение части границ		Горизонтальное проложение (S), м	Описание прохождения части границ	Отметка о наличии земельного спора о местоположении границ земельного участка
от т.	до т.			
1	2	3	4	5
н256У	н252У	0,91	—	—
н252У	н251У	24,42		
н251У	н272У	34,26		
н272У	н277У	25,22		
н277У	н256У	34,99		

3. Общие сведения об уточняемом земельном участке с кадастровым номером 12:04:0012101:453

№ п/п	Наименование характеристики земельного участка	Значение характеристики
1	2	3
1	Адрес земельного участка	—
	Местоположение земельного участка (при отсутствии присвоенного адреса)	Российская Федерация, Республика Марий Эл, Медведевский р-н, Кучкинское лесничество п, Клен снт
	Дополнительные сведения о местоположении земельного участка	—
2	Площадь земельного участка ± величина погрешности определения площади ($P \pm \Delta P$), м ²	875 ± 21

1	2	3
3	Формула, примененная для расчета предельной допустимой погрешности определения площади земельного участка (ΔP), м ²	$3,5*0,2*\sqrt{(875)} = 21$
4	Площадь земельного участка согласно сведениям Единого государственного реестра недвижимости ($P_{\text{кад}}$), м ²	875
5	Оценка расхождения P и $P_{\text{кад}}$ ($P - P_{\text{кад}}$), м ²	0
6	Предельный минимальный и максимальный размеры земельного участка ($P_{\text{мин}}$ и $P_{\text{макс}}$), м ²	$P_{\text{мин}} = 300$ $P_{\text{макс}} = 800$
7	Кадастровый или иной номер (обозначение) здания, сооружения, объекта незавершенного строительства, расположенного на земельном участке	—
8	Иные сведения	—

1. Сведения о характерных точках границы уточняемого земельного участка с кадастровым номером 12:04:0012101:454

Зона № 1

Обозначение характерных точек границ	Существующие координаты, м		Уточненные координаты, м		Метод определения координат	Средняя квадратическая погрешность определения координат характерной точки (Mt), м	Формулы, примененные для расчета средней квадратической погрешности определения координат характерной точки (Mt), м
	X	Y	X	Y			
1	2	3	4	5	6	7	8
н251У	—	—	357 863,21	1 250 768,19	Метод спутниковых геодезических измерений (определений)	0,20	Mt-0.20 вычислено с использование программного обеспечения CREDO_DAT 3.1, лицензированное соглашение № 1760.22B055в6.23.08.07 = 0,20

1	2	3	4	5	6	7	8
н246У	—	—	357 863,21	1 250 768,82	Метод спутниковых геодезических измерений (определений)	0,20	Mt-0.20 вычислено с использование программного обеспечения CREDO_DAT 3.1, лицензированное соглашение № 1760.22B055в6.23.08.07 = 0,20
н243У	—	—	357 862,77	1 250 793,68			
н267У	—	—	357 828,37	1 250 792,61			
н272У	—	—	357 828,97	1 250 767,13			

1	2	3	4	5	6	7	8
н251У	—	—	357 863,21	1 250 768,19	Метод спутниковых геодезических измерений (определений)	0,20	Мт-0.20 вычислено с использование программного обеспечения CREDO_DAT 3.1, лицензированное соглашение № 1760.22В055в6.23.08.07 = 0,20

2. Сведения о частях границ уточняемого земельного участка с кадастровым номером 12:04:0012101:454

Обозначение части границ		Горизонтальное проложение (S), м	Описание прохождения части границ	Отметка о наличии земельного спора о местоположении границ земельного участка
от т.	до т.			
1	2	3	4	5
н251У	н246У	0,63	—	—
н246У	н243У	24,86		
н243У	н267У	34,42		
н267У	н272У	25,49		
н272У	н251У	34,26		

3. Общие сведения об уточняемом земельном участке с кадастровым номером 12:04:0012101:454

№ п/п	Наименование характеристики земельного участка	Значение характеристики
1	2	3
1	Адрес земельного участка	—
	Местоположение земельного участка (при отсутствии присвоенного адреса)	Российская Федерация, Республика Марий Эл, Медведевский р-н, Кучкинское лесничество п, Клен снт
	Дополнительные сведения о местоположении земельного участка	—
2	Площадь земельного участка ± величина погрешности определения площади ($P \pm \Delta P$), м ²	875 ± 21
3	Формула, примененная для расчета предельной допустимой погрешности определения площади земельного участка (ΔP), м ²	$3,5 * 0,2 * \sqrt{(875)} = 21$
4	Площадь земельного участка согласно сведениям Единого государственного реестра недвижимости (Ркад), м ²	875
5	Оценка расхождения Р и Ркад ($P - P_{кад}$), м ²	0
6	Предельный минимальный и максимальный размеры земельного участка (Рмин и Рмакс), м ²	Рмин = 300 Рмакс = 800

1	2	3
7	Кадастровый или иной номер (обозначение) здания, сооружения, объекта незавершенного строительства, расположенного на земельном участке	—
8	Иные сведения	—

1. Сведения о характерных точках границы уточняемого земельного участка с кадастровым номером 12:04:0012101:455

Зона № 1

Обозначение характерных точек границ	Существующие координаты, м		Уточненные координаты, м		Метод определения координат	Средняя квадратическая погрешность определения координат характерной точки (Mt), м	Формулы, примененные для расчета средней квадратической погрешности определения координат характерной точки (Mt), м
	X	Y	X	Y			
1	2	3	4	5	6	7	8
н243У	—	—	357 862,77	1 250 793,68	Метод спутниковых геодезических измерений (определений)	0,20	Mt-0.20 вычислено с использование программного обеспечения CREDO_DAT 3.1, лицензированное соглашение № 1760.22B055в6.23.08.07 = 0,20
н242У	—	—	357 862,16	1 250 818,09			

1	2	3	4	5	6	7	8
н265У	—	—	357 862,14	1 250 819,07	Метод спутниковых геодезических измерений (определений)	0,20	Мт-0.20 вычислено с использование программного обеспечения CREDO_DAT 3.1, лицензированное соглашение № 1760.22В055в6.23.08.07 = 0,20
н266У	—	—	357 827,59	1 250 817,93			
н267У	—	—	357 828,37	1 250 792,61			
н243У	—	—	357 862,77	1 250 793,68			

2. Сведения о частях границ уточняемого земельного участка с кадастровым номером 12:04:0012101:455

Обозначение части границ		Горизонтальное проложение (S), м	Описание прохождения части границ	Отметка о наличии земельного спора о местоположении границ земельного участка
от т.	до т.			
1	2	3	4	5
н243У	н242У	24,42	—	—

1	2	3	4	5	6	7	8
н300У	—	—	357 825,65	1 250 667,24	Метод спутниковых геодезических измерений (определений)	0,20	Mt-0.20 вычислено с использование программного обеспечения CREDO_DAT 3.1, лицензированное соглашение № 1760.22B055в6.23.08.07 = 0,20
н303У	—	—	357 790,14	1 250 665,74			
н306У	—	—	357 791,16	1 250 641,09			
н307У	—	—	357 826,46	1 250 642,53			

1	2	3	4	5	6	7	8
н300У	—	—	357 825,65	1 250 667,24	Метод спутниковых геодезических измерений (определений)	0,20	Мт-0.20 вычислено с использование программного обеспечения CREDO_DAT 3.1, лицензированное соглашение № 1760.22В055в6.23.08.07 = 0,20

2. Сведения о частях границ уточняемого земельного участка с кадастровым номером 12:04:0012101:456

Обозначение части границ		Горизонтальное проложение (S), м	Описание прохождения части границ	Отметка о наличии земельного спора о местоположении границ земельного участка
от т.	до т.			
1	2	3	4	5
н300У	н303У	35,54	—	—
н303У	н306У	24,67		
н306У	н307У	35,33		
н307У	н300У	24,72		

3. Общие сведения об уточняемом земельном участке с кадастровым номером 12:04:0012101:456

№ п/п	Наименование характеристики земельного участка	Значение характеристики
1	2	3
1	Адрес земельного участка	—
	Местоположение земельного участка (при отсутствии присвоенного адреса)	Российская Федерация, Республика Марий Эл, Медведевский р-н, Кучкинское лесничество п, Клен снт
	Дополнительные сведения о местоположении земельного участка	—
2	Площадь земельного участка ± величина погрешности определения площади ($P \pm \Delta P$), м ²	875 ± 21
3	Формула, примененная для расчета предельной допустимой погрешности определения площади земельного участка (ΔP), м ²	$3,5 * 0,2 * \sqrt{(875)} = 21$
4	Площадь земельного участка согласно сведениям Единого государственного реестра недвижимости (Ркад), м ²	875
5	Оценка расхождения Р и Ркад ($P - P_{кад}$), м ²	0
6	Предельный минимальный и максимальный размеры земельного участка (Рмин и Рмакс), м ²	Рмин = 300 Рмакс = 800

1	2	3
7	Кадастровый или иной номер (обозначение) здания, сооружения, объекта незавершенного строительства, расположенного на земельном участке	—
8	Иные сведения	—

1. Сведения о характерных точках границы уточняемого земельного участка с кадастровым номером 12:04:0012101:457

Зона № 1

Обозначение характерных точек границ	Существующие координаты, м		Уточненные координаты, м		Метод определения координат	Средняя квадратическая погрешность определения координат характерной точки (Mt), м	Формулы, примененные для расчета средней квадратической погрешности определения координат характерной точки (Mt), м
	X	Y	X	Y			
1	2	3	4	5	6	7	8
н300У	—	—	357 825,65	1 250 667,24	Метод спутниковых геодезических измерений (определений)	0,20	Mt-0.20 вычислено с использование программного обеспечения CREDO_DAT 3.1, лицензированное соглашение № 1760.22B055в6.23.08.07 = 0,20
н299У	—	—	357 824,84	1 250 691,89			

1	2	3	4	5	6	7	8
н298У	—	—	357 789,40	1 250 690,36	Метод спутниковых геодезических измерений (определений)	0,20	Мт-0.20 вычислено с использование программного обеспечения CREDO_DAT 3.1, лицензированное соглашение № 1760.22B055в6.23.08.07 = 0,20
н303У	—	—	357 790,14	1 250 665,74			
н300У	—	—	357 825,65	1 250 667,24			

2. Сведения о частях границ уточняемого земельного участка с кадастровым номером 12:04:0012101:457

Обозначение части границ		Горизонтальное проложение (S), м	Описание прохождения части границ	Отметка о наличии земельного спора о местоположении границ земельного участка
от т.	до т.			
1	2	3	4	5
н300У	н299У	24,66	—	—
н299У	н298У	35,47		
н298У	н303У	24,63		
н303У	н300У	35,54		

3. Общие сведения об уточняемом земельном участке с кадастровым номером 12:04:0012101:457

№ п/п	Наименование характеристики земельного участка	Значение характеристики
1	2	3

1	2	3	4	5	6	7	8
н295У	—	—	357 824,03	1 250 716,58	Метод спутниковых геодезических измерений (определений)	0,20	Мт-0.20 вычислено с использование программного обеспечения CREDO_DAT 3.1, лицензированное соглашение № 1760.22B055в6.23.08.07 = 0,20
н294У	—	—	357 788,65	1 250 715,03			
н298У	—	—	357 789,40	1 250 690,36			
н299У	—	—	357 824,84	1 250 691,89			

1	2	3	4	5	6	7	8
н295У	—	—	357 824,03	1 250 716,58	Метод спутниковых геодезических измерений (определений)	0,20	Мт-0.20 вычислено с использование программного обеспечения CREDO_DAT 3.1, лицензированное соглашение № 1760.22В055в6.23.08.07 = 0,20

2. Сведения о частях границ уточняемого земельного участка с кадастровым номером 12:04:0012101:458

Обозначение части границ		Горизонтальное проложение (S), м	Описание прохождения части границ	Отметка о наличии земельного спора о местоположении границ земельного участка
от т.	до т.			
1	2	3	4	5
н295У	н294У	35,41	—	—
н294У	н298У	24,68		
н298У	н299У	35,47		
н299У	н295У	24,70		

3. Общие сведения об уточняемом земельном участке с кадастровым номером 12:04:0012101:458

№ п/п	Наименование характеристики земельного участка	Значение характеристики
1	2	3
1	Адрес земельного участка	—
	Местоположение земельного участка (при отсутствии присвоенного адреса)	Российская Федерация, Республика Марий Эл, Медведевский р-н, Кучкинское лесничество п, Клен снт
	Дополнительные сведения о местоположении земельного участка	—
2	Площадь земельного участка ± величина погрешности определения площади ($P \pm \Delta P$), м ²	875 ± 21
3	Формула, примененная для расчета предельной допустимой погрешности определения площади земельного участка (ΔP), м ²	$3,5 * 0,2 * \sqrt{(875)} = 21$
4	Площадь земельного участка согласно сведениям Единого государственного реестра недвижимости (Ркад), м ²	875
5	Оценка расхождения Р и Ркад ($P - P_{кад}$), м ²	0
6	Предельный минимальный и максимальный размеры земельного участка (Рмин и Рмакс), м ²	Рмин = 300 Рмакс = 800

1	2	3
7	Кадастровый или иной номер (обозначение) здания, сооружения, объекта незавершенного строительства, расположенного на земельном участке	—
8	Иные сведения	—

1. Сведения о характерных точках границы уточняемого земельного участка с кадастровым номером 12:04:0012101:459

Зона № 1

Обозначение характерных точек границ	Существующие координаты, м		Уточненные координаты, м		Метод определения координат	Средняя квадратическая погрешность определения координат характерной точки (Mt), м	Формулы, примененные для расчета средней квадратической погрешности определения координат характерной точки (Mt), м
	X	Y	X	Y			
1	2	3	4	5	6	7	8
н291У	—	—	357 823,17	1 250 741,17	Метод спутниковых геодезических измерений (определений)	0,20	Mt-0.20 вычислено с использование программного обеспечения CREDO_DAT 3.1, лицензированное соглашение № 1760.22B055в6.23.08.07 = 0,20
н290У	—	—	357 787,76	1 250 739,83			

1	2	3	4	5	6	7	8
н294У	—	—	357 788,65	1 250 715,03	Метод спутниковых геодезических измерений (определений)	0,20	Мт-0.20 вычислено с использование программного обеспечения CREDO_DAT 3.1, лицензированное соглашение № 1760.22B055в6.23.08.07 = 0,20
н295У	—	—	357 824,03	1 250 716,58			
н291У	—	—	357 823,17	1 250 741,17			

2. Сведения о частях границ уточняемого земельного участка с кадастровым номером 12:04:0012101:459

Обозначение части границ		Горизонтальное проложение (S), м	Описание прохождения части границ	Отметка о наличии земельного спора о местоположении границ земельного участка
от т.	до т.			
1	2	3	4	5
н291У	н290У	35,44	—	—
н290У	н294У	24,82		
н294У	н295У	35,41		
н295У	н291У	24,61		

3. Общие сведения об уточняемом земельном участке с кадастровым номером 12:04:0012101:459

№ п/п	Наименование характеристики земельного участка	Значение характеристики
1	2	3

1	2	3	4	5	6	7	8
н290У	—	—	357 787,76	1 250 739,83	Метод спутниковых геодезических измерений (определений)	0,20	Мт-0.20 вычислено с использование программного обеспечения CREDO_DAT 3.1, лицензированное соглашение № 1760.22B055в6.23.08.07 = 0,20
н291У	—	—	357 823,17	1 250 741,17			
н289У	—	—	357 822,43	1 250 765,81			
н288У	—	—	357 787,18	1 250 764,65			

1	2	3	4	5	6	7	8
н290У	—	—	357 787,76	1 250 739,83	Метод спутниковых геодезических измерений (определений)	0,20	Мт-0.20 вычислено с использование программного обеспечения CREDO_DAT 3.1, лицензированное соглашение № 1760.22В055в6.23.08.07 = 0,20

2. Сведения о частях границ уточняемого земельного участка с кадастровым номером 12:04:0012101:460

Обозначение части границ		Горизонтальное проложение (S), м	Описание прохождения части границ	Отметка о наличии земельного спора о местоположении границ земельного участка
от т.	до т.			
1	2	3	4	5
н290У	н291У	35,44	—	—
н291У	н289У	24,65		
н289У	н288У	35,27		
н288У	н290У	24,83		

3. Общие сведения об уточняемом земельном участке с кадастровым номером 12:04:0012101:460

№ п/п	Наименование характеристики земельного участка	Значение характеристики
1	2	3
1	Адрес земельного участка	—
	Местоположение земельного участка (при отсутствии присвоенного адреса)	Российская Федерация, Республика Марий Эл, Медведевский р-н, Кучкинское лесничество п, Клен снт
	Дополнительные сведения о местоположении земельного участка	—
2	Площадь земельного участка ± величина погрешности определения площади ($P \pm \Delta P$), м ²	875 ± 21
3	Формула, примененная для расчета предельной допустимой погрешности определения площади земельного участка (ΔP), м ²	$3,5 * 0,2 * \sqrt{(875)} = 21$
4	Площадь земельного участка согласно сведениям Единого государственного реестра недвижимости (Ркад), м ²	875
5	Оценка расхождения Р и Ркад ($P - P_{кад}$), м ²	0
6	Предельный минимальный и максимальный размеры земельного участка (Рмин и Рмакс), м ²	Рмин = 300 Рмакс = 800

1	2	3
7	Кадастровый или иной номер (обозначение) здания, сооружения, объекта незавершенного строительства, расположенного на земельном участке	—
8	Иные сведения	—

1. Сведения о характерных точках границы уточняемого земельного участка с кадастровым номером 12:04:0012101:461

Зона № 1

Обозначение характерных точек границ	Существующие координаты, м		Уточненные координаты, м		Метод определения координат	Средняя квадратическая погрешность определения координат характерной точки (Mt), м	Формулы, примененные для расчета средней квадратической погрешности определения координат характерной точки (Mt), м
	X	Y	X	Y			
1	2	3	4	5	6	7	8
н286У	—	—	357 786,79	1 250 790,04	Метод спутниковых геодезических измерений (определений)	0,20	Mt-0.20 вычислено с использование программного обеспечения CREDO_DAT 3.1, лицензированное соглашение № 1760.22B055в6.23.08.07 = 0,20
н288У	—	—	357 787,18	1 250 764,65			

1	2	3	4	5	6	7	8
н289У	—	—	357 822,43	1 250 765,81	Метод спутниковых геодезических измерений (определений)	0,20	Мт-0.20 вычислено с использование программного обеспечения CREDO_DAT 3.1, лицензированное соглашение № 1760.22B055в6.23.08.07 = 0,20
н283У	—	—	357 821,69	1 250 790,31			
н286У	—	—	357 786,79	1 250 790,04			

2. Сведения о частях границ уточняемого земельного участка с кадастровым номером 12:04:0012101:461

Обозначение части границ		Горизонтальное проложение (S), м	Описание прохождения части границ	Отметка о наличии земельного спора о местоположении границ земельного участка
от т.	до т.			
1	2	3	4	5
н286У	н288У	25,39	—	—
н288У	н289У	35,27		
н289У	н283У	24,51		
н283У	н286У	34,90		

3. Общие сведения об уточняемом земельном участке с кадастровым номером 12:04:0012101:461

№ п/п	Наименование характеристики земельного участка	Значение характеристики
1	2	3

1	2	3	4	5	6	7	8
н283У	—	—	357 821,69	1 250 790,31	Метод спутниковых геодезических измерений (определений)	0,20	Mt-0.20 вычислено с использование программного обеспечения CREDO_DAT 3.1, лицензированное соглашение № 1760.22B055в6.23.08.07 = 0,20
н284У	—	—	357 820,88	1 250 816,56			
н285У	—	—	357 786,02	1 250 815,14			
н286У	—	—	357 786,79	1 250 790,04			

1	2	3	4	5	6	7	8
н283У	—	—	357 821,69	1 250 790,31	Метод спутниковых геодезических измерений (определений)	0,20	Мт-0.20 вычислено с использование программного обеспечения CREDO_DAT 3.1, лицензированное соглашение № 1760.22В055в6.23.08.07 = 0,20

2. Сведения о частях границ уточняемого земельного участка с кадастровым номером 12:04:0012101:462

Обозначение части границ		Горизонтальное проложение (S), м	Описание прохождения части границ	Отметка о наличии земельного спора о местоположении границ земельного участка
от т.	до т.			
1	2	3	4	5
н283У	н284У	26,26	—	—
н284У	н285У	34,89		
н285У	н286У	25,11		
н286У	н283У	34,90		

3. Общие сведения об уточняемом земельном участке с кадастровым номером 12:04:0012101:462

№ п/п	Наименование характеристики земельного участка	Значение характеристики
1	2	3
1	Адрес земельного участка	—
	Местоположение земельного участка (при отсутствии присвоенного адреса)	Российская Федерация, Республика Марий Эл, Медведевский р-н, Кучкинское лесничество п, Клен снт
	Дополнительные сведения о местоположении земельного участка	—
2	Площадь земельного участка ± величина погрешности определения площади ($P \pm \Delta P$), м ²	896 ± 21
3	Формула, примененная для расчета предельной допустимой погрешности определения площади земельного участка (ΔP), м ²	$3,5 * 0,2 * \sqrt{(896)} = 21$
4	Площадь земельного участка согласно сведениям Единого государственного реестра недвижимости (Ркад), м ²	875
5	Оценка расхождения P и Ркад ($P - P_{кад}$), м ²	21
6	Предельный минимальный и максимальный размеры земельного участка (Рмин и Рмакс), м ²	Рмин = 300 Рмакс = 800

1	2	3
7	Кадастровый или иной номер (обозначение) здания, сооружения, объекта незавершенного строительства, расположенного на земельном участке	—
8	Иные сведения	—

1. Сведения о характерных точках границы уточняемого земельного участка с кадастровым номером 12:04:0012101:463

Зона № 1

Обозначение характерных точек границ	Существующие координаты, м		Уточненные координаты, м		Метод определения координат	Средняя квадратическая погрешность определения координат характерной точки (Mt), м	Формулы, примененные для расчета средней квадратической погрешности определения координат характерной точки (Mt), м
	X	Y	X	Y			
1	2	3	4	5	6	7	8
н306У	—	—	357 791,16	1 250 641,09	Метод спутниковых геодезических измерений (определений)	0,20	Mt-0.20 вычислено с использование программного обеспечения CREDO_DAT 3.1, лицензированное соглашение № 1760.22B055в6.23.08.07 = 0,20
н303У	—	—	357 790,14	1 250 665,74			

1	2	3	4	5	6	7	8
н328У	—	—	357 754,71	1 250 664,98	Метод спутниковых геодезических измерений (определений)	0,20	Мт-0.20 вычислено с использование программного обеспечения CREDO_DAT 3.1, лицензированное соглашение № 1760.22B055в6.23.08.07 = 0,20
н332У	—	—	357 755,53	1 250 640,39			
н306У	—	—	357 791,16	1 250 641,09			

2. Сведения о частях границ уточняемого земельного участка с кадастровым номером 12:04:0012101:463

Обозначение части границ		Горизонтальное проложение (S), м	Описание прохождения части границ	Отметка о наличии земельного спора о местоположении границ земельного участка
от т.	до т.			
1	2	3	4	5
н306У	н303У	24,67	—	—
н303У	н328У	35,44		
н328У	н332У	24,60		
н332У	н306У	35,64		

3. Общие сведения об уточняемом земельном участке с кадастровым номером 12:04:0012101:463

№ п/п	Наименование характеристики земельного участка	Значение характеристики
1	2	3

1	2	3	4	5	6	7	8
н303У	—	—	357 790,14	1 250 665,74	Метод спутниковых геодезических измерений (определений)	0,20	Mt-0.20 вычислено с использование программного обеспечения CREDO_DAT 3.1, лицензированное соглашение № 1760.22B055в6.23.08.07 = 0,20
н298У	—	—	357 789,40	1 250 690,36			
н324У	—	—	357 753,96	1 250 689,72			
н328У	—	—	357 754,71	1 250 664,98			

1	2	3	4	5	6	7	8
н303У	—	—	357 790,14	1 250 665,74	Метод спутниковых геодезических измерений (определений)	0,20	Мт-0.20 вычислено с использование программного обеспечения CREDO_DAT 3.1, лицензированное соглашение № 1760.22В055в6.23.08.07 = 0,20

2. Сведения о частях границ уточняемого земельного участка с кадастровым номером 12:04:0012101:464

Обозначение части границ		Горизонтальное проложение (S), м	Описание прохождения части границ	Отметка о наличии земельного спора о местоположении границ земельного участка
от т.	до т.			
1	2	3	4	5
н303У	н298У	24,63	—	—
н298У	н324У	35,45		
н324У	н328У	24,75		
н328У	н303У	35,44		

3. Общие сведения об уточняемом земельном участке с кадастровым номером 12:04:0012101:464

№ п/п	Наименование характеристики земельного участка	Значение характеристики
1	2	3
1	Адрес земельного участка	—
	Местоположение земельного участка (при отсутствии присвоенного адреса)	Российская Федерация, Республика Марий Эл, Медведевский р-н, Кучкинское лесничество п, Клен снт
	Дополнительные сведения о местоположении земельного участка	—
2	Площадь земельного участка ± величина погрешности определения площади ($P \pm \Delta P$), м ²	875 ± 21
3	Формула, примененная для расчета предельной допустимой погрешности определения площади земельного участка (ΔP), м ²	$3,5 * 0,2 * \sqrt{(875)} = 21$
4	Площадь земельного участка согласно сведениям Единого государственного реестра недвижимости (Ркад), м ²	875
5	Оценка расхождения Р и Ркад ($P - P_{кад}$), м ²	0
6	Предельный минимальный и максимальный размеры земельного участка (Рмин и Рмакс), м ²	Рмин = 300 Рмакс = 800

1	2	3
7	Кадастровый или иной номер (обозначение) здания, сооружения, объекта незавершенного строительства, расположенного на земельном участке	—
8	Иные сведения	—

1. Сведения о характерных точках границы уточняемого земельного участка с кадастровым номером 12:04:0012101:465

Зона № 1

Обозначение характерных точек границ	Существующие координаты, м		Уточненные координаты, м		Метод определения координат	Средняя квадратическая погрешность определения координат характерной точки (Mt), м	Формулы, примененные для расчета средней квадратической погрешности определения координат характерной точки (Mt), м
	X	Y	X	Y			
1	2	3	4	5	6	7	8
н298У	—	—	357 789,40	1 250 690,36	Метод спутниковых геодезических измерений (определений)	0,20	Mt-0.20 вычислено с использование программного обеспечения CREDO_DAT 3.1, лицензированное соглашение № 1760.22B055в6.23.08.07 = 0,20
н294У	—	—	357 788,65	1 250 715,03			

1	2	3	4	5	6	7	8
н320У	—	—	357 753,23	1 250 714,42	Метод спутниковых геодезических измерений (определений)	0,20	Мт-0.20 вычислено с использование программного обеспечения CREDO_DAT 3.1, лицензированное соглашение № 1760.22B055в6.23.08.07 = 0,20
н324У	—	—	357 753,96	1 250 689,72			
н298У	—	—	357 789,40	1 250 690,36			

2. Сведения о частях границ уточняемого земельного участка с кадастровым номером 12:04:0012101:465

Обозначение части границ		Горизонтальное проложение (S), м	Описание прохождения части границ	Отметка о наличии земельного спора о местоположении границ земельного участка
от т.	до т.			
1	2	3	4	5
н298У	н294У	24,68	—	—
н294У	н320У	35,43		
н320У	н324У	24,71		
н324У	н298У	35,45		

3. Общие сведения об уточняемом земельном участке с кадастровым номером 12:04:0012101:465

№ п/п	Наименование характеристики земельного участка	Значение характеристики
1	2	3

1	2	3	4	5	6	7	8
н314У	—	—	357 751,85	1 250 764,47	Метод спутниковых геодезических измерений (определений)	0,20	Мт-0.20 вычислено с использование программного обеспечения CREDO_DAT 3.1, лицензированное соглашение № 1760.22B055в6.23.08.07 = 0,20
н316У	—	—	357 752,83	1 250 739,37			
н290У	—	—	357 787,76	1 250 739,83			
н288У	—	—	357 787,18	1 250 764,65			

1	2	3	4	5	6	7	8
н314У	—	—	357 751,85	1 250 764,47	Метод спутниковых геодезических измерений (определений)	0,20	Мт-0.20 вычислено с использование программного обеспечения CREDO_DAT 3.1, лицензированное соглашение № 1760.22В055в6.23.08.07 = 0,20

2. Сведения о частях границ уточняемого земельного участка с кадастровым номером 12:04:0012101:466

Обозначение части границ		Горизонтальное проложение (S), м	Описание прохождения части границ	Отметка о наличии земельного спора о местоположении границ земельного участка
от т.	до т.			
1	2	3	4	5
н314У	н316У	25,12	—	—
н316У	н290У	34,93		
н290У	н288У	24,83		
н288У	н314У	35,33		

3. Общие сведения об уточняемом земельном участке с кадастровым номером 12:04:0012101:466

№ п/п	Наименование характеристики земельного участка	Значение характеристики
1	2	3
1	Адрес земельного участка	—
	Местоположение земельного участка (при отсутствии присвоенного адреса)	Российская Федерация, Республика Марий Эл, Медведевский р-н, Кучкинское лесничество п, Клен снт
	Дополнительные сведения о местоположении земельного участка	—
2	Площадь земельного участка ± величина погрешности определения площади ($P \pm \Delta P$), м ²	877 ± 21
3	Формула, примененная для расчета предельной допустимой погрешности определения площади земельного участка (ΔP), м ²	$3,5 * 0,2 * \sqrt{(877)} = 21$
4	Площадь земельного участка согласно сведениям Единого государственного реестра недвижимости (Ркад), м ²	875
5	Оценка расхождения Р и Ркад ($P - P_{кад}$), м ²	2
6	Предельный минимальный и максимальный размеры земельного участка (Рмин и Рмакс), м ²	Рмин = 300 Рмакс = 800

1	2	3
7	Кадастровый или иной номер (обозначение) здания, сооружения, объекта незавершенного строительства, расположенного на земельном участке	—
8	Иные сведения	—

1. Сведения о характерных точках границы уточняемого земельного участка с кадастровым номером 12:04:0012101:467

Зона № 1

Обозначение характерных точек границ	Существующие координаты, м		Уточненные координаты, м		Метод определения координат	Средняя квадратическая погрешность определения координат характерной точки (Mt), м	Формулы, примененные для расчета средней квадратической погрешности определения координат характерной точки (Mt), м
	X	Y	X	Y			
1	2	3	4	5	6	7	8
н288У	—	—	357 787,18	1 250 764,65	Метод спутниковых геодезических измерений (определений)	0,20	Mt-0.20 вычислено с использование программного обеспечения CREDO_DAT 3.1, лицензированное соглашение № 1760.22B055в6.23.08.07 = 0,20
н286У	—	—	357 786,79	1 250 790,04			

1	2	3	4	5	6	7	8
н310У	—	—	357 750,98	1 250 789,09	Метод спутниковых геодезических измерений (определений)	0,20	Мт-0.20 вычислено с использование программного обеспечения CREDO_DAT 3.1, лицензированное соглашение № 1760.22B055в6.23.08.07 = 0,20
н314У	—	—	357 751,85	1 250 764,47			
н288У	—	—	357 787,18	1 250 764,65			

2. Сведения о частях границ уточняемого земельного участка с кадастровым номером 12:04:0012101:467

Обозначение части границ		Горизонтальное проложение (S), м	Описание прохождения части границ	Отметка о наличии земельного спора о местоположении границ земельного участка
от т.	до т.			
1	2	3	4	5
н288У	н286У	25,39	—	—
н286У	н310У	35,82		
н310У	н314У	24,64		
н314У	н288У	35,33		

3. Общие сведения об уточняемом земельном участке с кадастровым номером 12:04:0012101:467

№ п/п	Наименование характеристики земельного участка	Значение характеристики
1	2	3

1	2	3	4	5	6	7	8
н285У	—	—	357 786,02	1 250 815,14	Метод спутниковых геодезических измерений (определений)	0,20	Мт-0.20 вычислено с использование программного обеспечения CREDO_DAT 3.1, лицензированное соглашение № 1760.22B055в6.23.08.07 = 0,20
н309У	—	—	357 750,12	1 250 813,93			
н310У	—	—	357 750,98	1 250 789,09			
н286У	—	—	357 786,79	1 250 790,04			

1	2	3	4	5	6	7	8
н285У	—	—	357 786,02	1 250 815,14	Метод спутниковых геодезических измерений (определений)	0,20	Мт-0.20 вычислено с использование программного обеспечения CREDO_DAT 3.1, лицензированное соглашение № 1760.22В055в6.23.08.07 = 0,20

2. Сведения о частях границ уточняемого земельного участка с кадастровым номером 12:04:0012101:468

Обозначение части границ		Горизонтальное проложение (S), м	Описание прохождения части границ	Отметка о наличии земельного спора о местоположении границ земельного участка
от т.	до т.			
1	2	3	4	5
н285У	н309У	35,92	—	—
н309У	н310У	24,85		
н310У	н286У	35,82		
н286У	н285У	25,11		

3. Общие сведения об уточняемом земельном участке с кадастровым номером 12:04:0012101:468

№ п/п	Наименование характеристики земельного участка	Значение характеристики
1	2	3
1	Адрес земельного участка	—
	Местоположение земельного участка (при отсутствии присвоенного адреса)	Российская Федерация, Республика Марий Эл, Медведевский р-н, Кучкинское лесничество п, Клен снт
	Дополнительные сведения о местоположении земельного участка	—
2	Площадь земельного участка ± величина погрешности определения площади ($P \pm \Delta P$), м ²	896 ± 21
3	Формула, примененная для расчета предельной допустимой погрешности определения площади земельного участка (ΔP), м ²	$3,5 * 0,2 * \sqrt{(896)} = 21$
4	Площадь земельного участка согласно сведениям Единого государственного реестра недвижимости (Ркад), м ²	875
5	Оценка расхождения Р и Ркад ($P - P_{кад}$), м ²	21
6	Предельный минимальный и максимальный размеры земельного участка (Рмин и Рмакс), м ²	Рмин = 300 Рмакс = 800

1	2	3
7	Кадастровый или иной номер (обозначение) здания, сооружения, объекта незавершенного строительства, расположенного на земельном участке	—
8	Иные сведения	—

1. Сведения о характерных точках границы уточняемого земельного участка с кадастровым номером 12:04:0012101:469

Зона № 1

Обозначение характерных точек границ	Существующие координаты, м		Уточненные координаты, м		Метод определения координат	Средняя квадратическая погрешность определения координат характерной точки (Mt), м	Формулы, примененные для расчета средней квадратической погрешности определения координат характерной точки (Mt), м
	X	Y	X	Y			
1	2	3	4	5	6	7	8
н333У	—	—	357 750,63	1 250 637,74	Метод спутниковых геодезических измерений (определений)	0,20	Mt-0.20 вычислено с использование программного обеспечения CREDO_DAT 3.1, лицензированное соглашение № 1760.22B055в6.23.08.07 = 0,20
н334У	—	—	357 715,45	1 250 636,45			

1	2	3	4	5	6	7	8
н335У	—	—	357 715,90	1 250 611,63	Метод спутниковых геодезических измерений (определений)	0,20	Мт-0.20 вычислено с использование программного обеспечения CREDO_DAT 3.1, лицензированное соглашение № 1760.22B055в6.23.08.07 = 0,20
н336У	—	—	357 751,29	1 250 613,01			
н333У	—	—	357 750,63	1 250 637,74			

2. Сведения о частях границ уточняемого земельного участка с кадастровым номером 12:04:0012101:469

Обозначение части границ		Горизонтальное проложение (S), м	Описание прохождения части границ	Отметка о наличии земельного спора о местоположении границ земельного участка
от т.	до т.			
1	2	3	4	5
н333У	н334У	35,20	—	—
н334У	н335У	24,82		
н335У	н336У	35,42		
н336У	н333У	24,74		

3. Общие сведения об уточняемом земельном участке с кадастровым номером 12:04:0012101:469

№ п/п	Наименование характеристики земельного участка	Значение характеристики
1	2	3

1	2	3	4	5	6	7	8
н337У	—	—	357 749,89	1 250 662,60	Метод спутниковых геодезических измерений (определений)	0,20	Mt-0.20 вычислено с использование программного обеспечения CREDO_DAT 3.1, лицензированное соглашение № 1760.22B055в6.23.08.07 = 0,20
н338У	—	—	357 714,57	1 250 661,19			
н334У	—	—	357 715,45	1 250 636,45			
н333У	—	—	357 750,63	1 250 637,74			

1	2	3	4	5	6	7	8
н337У	—	—	357 749,89	1 250 662,60	Метод спутниковых геодезических измерений (определений)	0,20	Мт-0.20 вычислено с использование программного обеспечения CREDO_DAT 3.1, лицензированное соглашение № 1760.22В055в6.23.08.07 = 0,20

2. Сведения о частях границ уточняемого земельного участка с кадастровым номером 12:04:0012101:470

Обозначение части границ		Горизонтальное проложение (S), м	Описание прохождения части границ	Отметка о наличии земельного спора о местоположении границ земельного участка
от т.	до т.			
1	2	3	4	5
н337У	н338У	35,35	—	—
н338У	н334У	24,76		
н334У	н333У	35,20		
н333У	н337У	24,87		

3. Общие сведения об уточняемом земельном участке с кадастровым номером 12:04:0012101:470

№ п/п	Наименование характеристики земельного участка	Значение характеристики
1	2	3
1	Адрес земельного участка	—
	Местоположение земельного участка (при отсутствии присвоенного адреса)	Российская Федерация, Республика Марий Эл, Медведевский р-н, Кучкинское лесничество п, Клен снт
	Дополнительные сведения о местоположении земельного участка	—
2	Площадь земельного участка ± величина погрешности определения площади ($P \pm \Delta P$), м ²	875 ± 21
3	Формула, примененная для расчета предельной допустимой погрешности определения площади земельного участка (ΔP), м ²	$3,5 * 0,2 * \sqrt{(875)} = 21$
4	Площадь земельного участка согласно сведениям Единого государственного реестра недвижимости (Ркад), м ²	875
5	Оценка расхождения Р и Ркад ($P - P_{кад}$), м ²	0
6	Предельный минимальный и максимальный размеры земельного участка (Рмин и Рмакс), м ²	Рмин = 300 Рмакс = 800

1	2	3
7	Кадастровый или иной номер (обозначение) здания, сооружения, объекта незавершенного строительства, расположенного на земельном участке	—
8	Иные сведения	—

1. Сведения о характерных точках границы уточняемого земельного участка с кадастровым номером 12:04:0012101:471

Зона № 1

Обозначение характерных точек границ	Существующие координаты, м		Уточненные координаты, м		Метод определения координат	Средняя квадратическая погрешность определения координат характерной точки (Mt), м	Формулы, примененные для расчета средней квадратической погрешности определения координат характерной точки (Mt), м
	X	Y	X	Y			
1	2	3	4	5	6	7	8
н339У	—	—	357 748,71	1 250 687,74	Метод спутниковых геодезических измерений (определений)	0,20	Mt-0.20 вычислено с использование программного обеспечения CREDO_DAT 3.1, лицензированное соглашение № 1760.22B055в6.23.08.07 = 0,20
н340У	—	—	357 714,56	1 250 686,40			

1	2	3	4	5	6	7	8
н338У	—	—	357 714,57	1 250 661,19	Метод спутниковых геодезических измерений (определений)	0,20	Мт-0.20 вычислено с использование программного обеспечения CREDO_DAT 3.1, лицензированное соглашение № 1760.22B055в6.23.08.07 = 0,20
н337У	—	—	357 749,89	1 250 662,60			
н339У	—	—	357 748,71	1 250 687,74			

2. Сведения о частях границ уточняемого земельного участка с кадастровым номером 12:04:0012101:471

Обозначение части границ		Горизонтальное проложение (S), м	Описание прохождения части границ	Отметка о наличии земельного спора о местоположении границ земельного участка
от т.	до т.			
1	2	3	4	5
н339У	н340У	34,18	—	—
н340У	н338У	25,21		
н338У	н337У	35,35		
н337У	н339У	25,17		

3. Общие сведения об уточняемом земельном участке с кадастровым номером 12:04:0012101:471

№ п/п	Наименование характеристики земельного участка	Значение характеристики
1	2	3

1	2	3	4	5	6	7	8
н341У	—	—	357 745,78	1 250 788,41	Метод спутниковых геодезических измерений (определений)	0,20	Mt-0.20 вычислено с использование программного обеспечения CREDO_DAT 3.1, лицензированное соглашение № 1760.22B055в6.23.08.07 = 0,20
н342У	—	—	357 744,84	1 250 812,36			
н343У	—	—	357 709,05	1 250 811,44			
н344У	—	—	357 709,96	1 250 786,58			

1	2	3	4	5	6	7	8
н341У	—	—	357 745,78	1 250 788,41	Метод спутниковых геодезических измерений (определений)	0,20	Мт-0.20 вычислено с использование программного обеспечения CREDO_DAT 3.1, лицензированное соглашение № 1760.22В055в6.23.08.07 = 0,20

2. Сведения о частях границ уточняемого земельного участка с кадастровым номером 12:04:0012101:472

Обозначение части границ		Горизонтальное проложение (S), м	Описание прохождения части границ	Отметка о наличии земельного спора о местоположении границ земельного участка
от т.	до т.			
1	2	3	4	5
н341У	н342У	23,97	—	—
н342У	н343У	35,80		
н343У	н344У	24,88		
н344У	н341У	35,87		

3. Общие сведения об уточняемом земельном участке с кадастровым номером 12:04:0012101:472

№ п/п	Наименование характеристики земельного участка	Значение характеристики
1	2	3
1	Адрес земельного участка	—
	Местоположение земельного участка (при отсутствии присвоенного адреса)	Российская Федерация, Республика Марий Эл, Медведевский р-н, Кучкинское лесничество п, Клен снт
	Дополнительные сведения о местоположении земельного участка	—
2	Площадь земельного участка ± величина погрешности определения площади ($P \pm \Delta P$), м ²	875 ± 21
3	Формула, примененная для расчета предельной допустимой погрешности определения площади земельного участка (ΔP), м ²	$3,5 * 0,2 * \sqrt{(875)} = 21$
4	Площадь земельного участка согласно сведениям Единого государственного реестра недвижимости (Ркад), м ²	875
5	Оценка расхождения Р и Ркад ($P - P_{кад}$), м ²	0
6	Предельный минимальный и максимальный размеры земельного участка (Рмин и Рмакс), м ²	Рмин = 300 Рмакс = 800

1	2	3
7	Кадастровый или иной номер (обозначение) здания, сооружения, объекта незавершенного строительства, расположенного на земельном участке	—
8	Иные сведения	—

1. Сведения о характерных точках границы уточняемого земельного участка с кадастровым номером 12:04:0012101:473

Зона № 1

Обозначение характерных точек границ	Существующие координаты, м		Уточненные координаты, м		Метод определения координат	Средняя квадратическая погрешность определения координат характерной точки (Mt), м	Формулы, примененные для расчета средней квадратической погрешности определения координат характерной точки (Mt), м
	X	Y	X	Y			
1	2	3	4	5	6	7	8
н334У	—	—	357 715,45	1 250 636,45	Метод спутниковых геодезических измерений (определений)	0,20	Mt-0.20 вычислено с использование программного обеспечения CREDO_DAT 3.1, лицензированное соглашение № 1760.22B055в6.23.08.07 = 0,20
н338У	—	—	357 714,57	1 250 661,19			

1	2	3	4	5	6	7	8
н363У	—	—	357 679,41	1 250 660,26	Метод спутниковых геодезических измерений (определений)	0,20	Мт-0.20 вычислено с использование программного обеспечения CREDO_DAT 3.1, лицензированное соглашение № 1760.22B055в6.23.08.07 = 0,20
н364У	—	—	357 680,00	1 250 635,45			
н334У	—	—	357 715,45	1 250 636,45			

2. Сведения о частях границ уточняемого земельного участка с кадастровым номером 12:04:0012101:473

Обозначение части границ		Горизонтальное проложение (S), м	Описание прохождения части границ	Отметка о наличии земельного спора о местоположении границ земельного участка
от т.	до т.			
1	2	3	4	5
н334У	н338У	24,76	—	—
н338У	н363У	35,17		
н363У	н364У	24,82		
н364У	н334У	35,46		

3. Общие сведения об уточняемом земельном участке с кадастровым номером 12:04:0012101:473

№ п/п	Наименование характеристики земельного участка	Значение характеристики
1	2	3

1	2	3	4	5	6	7	8
н340У	—	—	357 714,56	1 250 686,40	Метод спутниковых геодезических измерений (определений)	0,20	Mt-0.20 вычислено с использование программного обеспечения CREDO_DAT 3.1, лицензированное соглашение № 1760.22B055в6.23.08.07 = 0,20
н355У	—	—	357 714,88	1 250 692,00			
н356У	—	—	357 714,51	1 250 704,22			
н350У	—	—	357 713,79	1 250 712,68			

1	2	3	4	5	6	7	8
н353У	—	—	357 677,58	1 250 710,29	Метод спутниковых геодезических измерений (определений)	0,20	Мт-0.20 вычислено с использование программного обеспечения CREDO_DAT 3.1, лицензированное соглашение № 1760.22В055в6.23.08.07 = 0,20
н359У	—	—	357 677,95	1 250 691,99			
н360У	—	—	357 678,81	1 250 684,40			
н340У	—	—	357 714,56	1 250 686,40			

2. Сведения о частях границ уточняемого земельного участка с кадастровым номером 12:04:0012101:474

Обозначение части границ		Горизонтальное проложение (S), м	Описание прохождения части границ	Отметка о наличии земельного спора о местоположении границ земельного участка
от т.	до т.			
1	2	3	4	5
н340У	н355У	5,61	—	—

1	2	3	4	5
н355У	н356У	12,23	—	—
н356У	н350У	8,49		
н350У	н353У	36,29		
н353У	н359У	18,30		
н359У	н360У	7,64		
н360У	н340У	35,81		

3. Общие сведения об уточняемом земельном участке с кадастровым номером 12:04:0012101:474

№ п/п	Наименование характеристики земельного участка	Значение характеристики
1	2	3
1	Адрес земельного участка	—
	Местоположение земельного участка (при отсутствии присвоенного адреса)	Российская Федерация, Республика Марий Эл, Медведевский р-н, Кучкинское лесничество п, Клен снт
	Дополнительные сведения о местоположении земельного участка	—
2	Площадь земельного участка ± величина погрешности определения площади ($P \pm \Delta P$), м ²	956 ± 22
3	Формула, примененная для расчета предельной допустимой погрешности определения площади земельного участка (ΔP), м ²	$3,5 * 0,2 * \sqrt{(956)} = 22$
4	Площадь земельного участка согласно сведениям Единого государственного реестра недвижимости ($P_{\text{кад}}$), м ²	875
5	Оценка расхождения P и $P_{\text{кад}}$ ($P - P_{\text{кад}}$), м ²	81
6	Предельный минимальный и максимальный размеры земельного участка ($P_{\text{мин}}$ и $P_{\text{макс}}$), м ²	$P_{\text{мин}} = 300$ $P_{\text{макс}} = 800$
7	Кадастровый или иной номер (обозначение) здания, сооружения, объекта незавершенного строительства, расположенного на земельном участке	—
8	Иные сведения	—

1. Сведения о характерных точках границы уточняемого земельного участка с кадастровым номером 12:04:0012101:475

Зона № 1							
Обозначение характерных точек границ	Существующие координаты, м		Уточненные координаты, м		Метод определения координат	Средняя квадратическая погрешность определения координат характерной точки (Mt), м	Формулы, примененные для расчета средней квадратической погрешности определения координат характерной точки (Mt), м
	X	Y	X	Y			
1	2	3	4	5	6	7	8
н350У	—	—	357 713,79	1 250 712,68	Метод спутниковых геодезических измерений (определений)	0,20	Mt-0.20 вычислено с использование программного обеспечения CREDO_DAT 3.1, лицензированное соглашение № 1760.22B055в6.23.08.07 = 0,20
н351У	—	—	357 711,99	1 250 737,05			
н352У	—	—	357 676,91	1 250 734,88			

1	2	3	4	5	6	7	8
н353У	—	—	357 677,58	1 250 710,29	Метод спутниковых геодезических измерений (определений)	0,20	Mt-0.20 вычислено с использование программного обеспечения CREDO_DAT 3.1, лицензированное соглашение № 1760.22B055вб.23.08.07 = 0,20
н350У	—	—	357 713,79	1 250 712,68			

2. Сведения о частях границ уточняемого земельного участка с кадастровым номером 12:04:0012101:475

Обозначение части границ		Горизонтальное проложение (S), м	Описание прохождения части границ	Отметка о наличии земельного спора о местоположении границ земельного участка
от т.	до т.			
1	2	3	4	5
н350У	н351У	24,44	—	—
н351У	н352У	35,15		
н352У	н353У	24,60		
н353У	н350У	36,29		

3. Общие сведения об уточняемом земельном участке с кадастровым номером 12:04:0012101:475

№ п/п	Наименование характеристики земельного участка	Значение характеристики
1	2	3
1	Адрес земельного участка	—
	Местоположение земельного участка (при отсутствии присвоенного адреса)	Российская Федерация, Республика Марий Эл, Медведевский р-н, Кучкинское лесничество п, Клен снт
	Дополнительные сведения о местоположении земельного участка	—
2	Площадь земельного участка ± величина погрешности определения площади ($P \pm \Delta P$), м ²	875 ± 21

1	2	3
3	Формула, примененная для расчета предельной допустимой погрешности определения площади земельного участка (ΔP), м ²	$3,5*0,2*\sqrt{(875)} = 21$
4	Площадь земельного участка согласно сведениям Единого государственного реестра недвижимости ($P_{\text{кад}}$), м ²	875
5	Оценка расхождения P и $P_{\text{кад}}$ ($P - P_{\text{кад}}$), м ²	0
6	Предельный минимальный и максимальный размеры земельного участка ($P_{\text{мин}}$ и $P_{\text{макс}}$), м ²	$P_{\text{мин}} = 300$ $P_{\text{макс}} = 800$
7	Кадастровый или иной номер (обозначение) здания, сооружения, объекта незавершенного строительства, расположенного на земельном участке	—
8	Иные сведения	—

1. Сведения о характерных точках границы уточняемого земельного участка с кадастровым номером 12:04:0012101:476

Зона № 1

Обозначение характерных точек границ	Существующие координаты, м		Уточненные координаты, м		Метод определения координат	Средняя квадратическая погрешность определения координат характерной точки (Mt), м	Формулы, примененные для расчета средней квадратической погрешности определения координат характерной точки (Mt), м
	X	Y	X	Y			
1	2	3	4	5	6	7	8
н345У	—	—	357 676,13	1 250 760,21	Метод спутниковых геодезических измерений (определений)	0,20	Mt-0.20 вычислено с использование программного обеспечения CREDO_DAT 3.1, лицензированное соглашение № 1760.22B055в6.23.08.07 = 0,20

1	2	3	4	5	6	7	8
н346У	—	—	357 711,20	1 250 761,55	Метод спутниковых геодезических измерений (определений)	0,20	Мт-0.20 вычислено с использование программного обеспечения CREDO_DAT 3.1, лицензированное соглашение № 1760.22B055в6.23.08.07 = 0,20
н347У	—	—	357 711,20	1 250 762,23			
н344У	—	—	357 709,96	1 250 786,58			
н349У	—	—	357 675,18	1 250 785,20			

1	2	3	4	5	6	7	8
н345У	—	—	357 676,13	1 250 760,21	Метод спутниковых геодезических измерений (определений)	0,20	Мт-0.20 вычислено с использование программного обеспечения CREDO_DAT 3.1, лицензированное соглашение № 1760.22В055в6.23.08.07 = 0,20

2. Сведения о частях границ уточняемого земельного участка с кадастровым номером 12:04:0012101:476

Обозначение части границ		Горизонтальное проложение (S), м	Описание прохождения части границ	Отметка о наличии земельного спора о местоположении границ земельного участка
от т.	до т.			
1	2	3	4	5
н345У	н346У	35,10	—	—
н346У	н347У	0,68		
н347У	н344У	24,38		
н344У	н349У	34,81		
н349У	н345У	25,01		

3. Общие сведения об уточняемом земельном участке с кадастровым номером 12:04:0012101:476

№ п/п	Наименование характеристики земельного участка	Значение характеристики
1	2	3
1	Адрес земельного участка	—
	Местоположение земельного участка (при отсутствии присвоенного адреса)	Российская Федерация, Республика Марий Эл, Медведевский р-н, Кучкинское лесничество п, Клен снт
	Дополнительные сведения о местоположении земельного участка	—
2	Площадь земельного участка ± величина погрешности определения площади ($P \pm \Delta P$), м ²	875 ± 21
3	Формула, примененная для расчета предельной допустимой погрешности определения площади земельного участка (ΔP), м ²	$3,5 * 0,2 * \sqrt{(875)} = 21$
4	Площадь земельного участка согласно сведениям Единого государственного реестра недвижимости (Ркад), м ²	875
5	Оценка расхождения Р и Ркад ($P - P_{кад}$), м ²	0
6	Предельный минимальный и максимальный размеры земельного участка (Рмин и Рмакс), м ²	Рмин = 300 Рмакс = 800

1	2	3
7	Кадастровый или иной номер (обозначение) здания, сооружения, объекта незавершенного строительства, расположенного на земельном участке	—
8	Иные сведения	—

1. Сведения о характерных точках границы уточняемого земельного участка с кадастровым номером 12:04:0012101:477

Зона № 1

Обозначение характерных точек границ	Существующие координаты, м		Уточненные координаты, м		Метод определения координат	Средняя квадратическая погрешность определения координат характерной точки (Mt), м	Формулы, примененные для расчета средней квадратической погрешности определения координат характерной точки (Mt), м
	X	Y	X	Y			
1	2	3	4	5	6	7	8
н365У	—	—	357 673,60	1 250 635,21	Метод спутниковых геодезических измерений (определений)	0,20	Mt-0.20 вычислено с использование программного обеспечения CREDO_DAT 3.1, лицензированное соглашение № 1760.22B055в6.23.08.07 = 0,20
н366У	—	—	357 672,78	1 250 659,83			

1	2	3	4	5	6	7	8
н367У	—	—	357 637,45	1 250 658,38	Метод спутниковых геодезических измерений (определений)	0,20	Мт-0.20 вычислено с использование программного обеспечения CREDO_DAT 3.1, лицензированное соглашение № 1760.22B055в6.23.08.07 = 0,20
н368У	—	—	357 638,24	1 250 633,54			
н365У	—	—	357 673,60	1 250 635,21			

2. Сведения о частях границ уточняемого земельного участка с кадастровым номером 12:04:0012101:477

Обозначение части границ		Горизонтальное проложение (S), м	Описание прохождения части границ	Отметка о наличии земельного спора о местоположении границ земельного участка
от т.	до т.			
1	2	3	4	5
н365У	н366У	24,63	—	—
н366У	н367У	35,36		
н367У	н368У	24,85		
н368У	н365У	35,40		

3. Общие сведения об уточняемом земельном участке с кадастровым номером 12:04:0012101:477

№ п/п	Наименование характеристики земельного участка	Значение характеристики
1	2	3

1	2	3
1	Адрес земельного участка	—
	Местоположение земельного участка (при отсутствии присвоенного адреса)	Российская Федерация, Республика Марий Эл, Медведевский р-н, Кучкинское лесничество п, Клен снт
	Дополнительные сведения о местоположении земельного участка	—
2	Площадь земельного участка \pm величина погрешности определения площади ($P \pm \Delta P$), м ²	875 ± 21
3	Формула, примененная для расчета предельной допустимой погрешности определения площади земельного участка (ΔP), м ²	$3,5 * 0,2 * \sqrt{(875)} = 21$
4	Площадь земельного участка согласно сведениям Единого государственного реестра недвижимости ($P_{\text{кад}}$), м ²	875
5	Оценка расхождения P и $P_{\text{кад}}$ ($P - P_{\text{кад}}$), м ²	0
6	Предельный минимальный и максимальный размеры земельного участка ($P_{\text{мин}}$ и $P_{\text{макс}}$), м ²	$P_{\text{мин}} = 300$ $P_{\text{макс}} = 800$
7	Кадастровый или иной номер (обозначение) здания, сооружения, объекта незавершенного строительства, расположенного на земельном участке	—
8	Иные сведения	—

Сведения об образуемых земельных участках

1. Сведения о характерных точках границ образуемых земельных участков

Обозначение земельного участка _____

Зона № _____

Обозначение характерных точек границ	Координаты, м		Метод определения координат	Средняя квадратическая погрешность определения координат характерной точки (Mt), м	Формулы, примененные для расчета средней квадратической погрешности определения координат характерной точки (Mt), м
	X	Y			
1	2	3	4	5	6

2. Сведения о частях границ образуемых земельных участков

Обозначение земельного участка _____

Обозначение части границ		Горизонтальное проложение (S), м	Описание прохождения части границ	Отметка о наличии земельного спора о местоположении границ земельного участка
от т.	до т.			
1	2	3	4	5

3. Общие сведения об образуемых земельных участках

Обозначение земельного участка _____

№ п/п	Наименование характеристики земельного участка	Значение характеристики
1	2	3
1	Адрес земельного участка	
2	Категория земель	
3	Вид разрешенного использования	
4	Площадь земельного участка ± величина погрешности определения площади ($P \pm \Delta P$), м ²	
5	Формула, примененная для расчета предельной допустимой погрешности определения площади земельного участка (ΔP), м ²	
6	Предельный минимальный и максимальный размеры земельного участка (Pмин) и (Pмакс), м ²	Pмин = Pмакс =
7	Кадастровый или иной номер (обозначение) здания, сооружения, объекта незавершенного строительства, расположенного на земельном участке	

1	2	3
8	Кадастровые номера исходных земельных участков	
	Иное	
9	Иные сведения	
4. Сведения о земельных участках, посредством которых обеспечивается доступ (проход или проезд от земельных участков общего пользования) к образуемым земельным участкам		
№ п/п	Кадастровый номер или обозначение земельного участка, для которого обеспечивается доступ	Кадастровый номер или обозначение земельного участка, посредством которого обеспечивается доступ
1	2	3

**Сведения об уточняемых земельных участках,
необходимые для исправления реестровых ошибок в сведениях о местоположении их границ**

1. Сведения о характерных точках границы уточняемого земельного участка с кадастровым номером 12:04:0012101:412

Зона № 1

Обозначение характерных точек границ	Существующие координаты, м		Уточненные координаты, м		Метод определения координат	Средняя квадратическая погрешность определения координат характерной точки (Mt), м	Формулы, примененные для расчета средней квадратической погрешности определения координат характерной точки (Mt), м
	X	Y	X	Y			
1	2	3	4	5	6	7	8
19	357 944,45	1 250 795,55	—	—	—	—	—
20	357 943,30	1 250 820,82	—	—			
21	357 907,56	1 250 819,47	—	—			
22	357 908,74	1 250 793,99	—	—			
н225У	—	—	357 944,85	1 250 796,09	Метод спутниковых геодезических измерений (определений)	0,20	Mt-0.20 вычислено с использование програмного обеспечения CREDO_DAT 3.1, лицензированное соглашение № 1760.22B055в6.23.08.07 = 0,20
н224У	—	—	357 943,70	1 250 821,36			

1	2	3	4	5	6	7	8
н230У	—	—	357 907,96	1 250 820,01	Метод спутниковых геодезических измерений (определений)	0,20	Мт-0.20 вычислено с использование программного обеспечения CREDO_DAT 3.1, лицензированное соглашение № 1760.22B055в6.23.08.07 = 0,20
н231У	—	—	357 909,14	1 250 794,53			
н225У	—	—	357 944,85	1 250 796,09			

2. Сведения о частях границ уточняемого земельного участка с кадастровым номером 12:04:0012101:412

Обозначение части границ		Горизонтальное проложение (S), м	Описание прохождения части границ	Отметка о наличии земельного спора о местоположении границ земельного участка
от т.	до т.			
1	2	3	4	5
н225У	н224У	25,30	—	—
н224У	н230У	35,77		
н230У	н231У	25,51		
н231У	н225У	35,74		

3. Характеристики уточняемого земельного участка с кадастровым номером 12:04:0012101:412

№ п/п	Наименование характеристики земельного участка	Значение характеристики
1	2	3

1	2	3
1	Площадь земельного участка ± величина погрешности определения площади ($P \pm \Delta P$), м ²	908 ± 21
2	Формула, примененная для расчета предельной допустимой погрешности определения площади земельного участка (ΔP), м ²	$3,5 * 0,2 * \sqrt{(908)} = 21$
3	Иные сведения	—

Описание местоположения здания, сооружения, объекта незавершенного строительства на земельном участке

1. Сведения о характерных точках контура

вид объекта недвижимости (здание, сооружение, объект незавершенного строительства) _____

кадастровый номер (обозначение) 12:04:0012101:482

Зона № _____ 1 _____

Номер контура	Номера характерных точек контура	Существующие			Уточненные			Метод определения координат	Средняя квадратическая погрешность определения координат характерной точки (Mt), м	Формулы, примененные для расчета средней квадратической погрешности определения координат характерной точки (Mt), м
		координаты, м		R, м	координаты, м		R, м			
		X	Y		X	Y				
1	2	3	4	5	6	7	8	9	10	11
	н3790	—	—	—	358 417,08	1 251 112,44	—	Метод спутниковых геодезических измерений (определений)	0,20	Mt-0.20 вычислено с использование программного обеспечения CREDO_DAT 3.1, лицензированное соглашение № 1760.22B055в6.23.08.07 = 0,20
—	н3800	—	—	—	358 423,42	1 251 112,75	—			
	н3810	—	—	—	358 423,22	1 251 116,82	—			

1	2	3	4	5	6	7	8	9	10	11
—	н3820	—	—	—	358 416,88	1 251 116,51	—	Метод спутниковых геодезических измерений (определений)	0,20	Мт-0.20 вычислено с использование программного обеспечения CREDO_DAT 3.1, лицензированное соглашение № 1760.22B055в6.23.08.07 = 0,20
	н3790	—	—	—	358 417,08	1 251 112,44	—			

2. Характеристики здания, сооружения, объекта незавершенного строительства с кадастровым номером (обозначением) 12:04:0012101:482

№ п/п	Наименование характеристики	Значение характеристики
1	2	3
1	Вид объекта недвижимости	Здание
2	Ранее присвоенный государственный учетный номер здания, сооружения, объекта незавершенного строительства (кадастровый, инвентарный или условный номер)	—
3	Кадастровый номер земельного участка (земельных участков), в границах которого (которых) расположено здание, сооружение, объект незавершенного строительства	12:04:0012101:198
4	Номер кадастрового квартала (кадастровых кварталов), в пределах которого (которых) расположено здание, сооружение, объекта незавершенного строительства	12:04:0012101
5	Адрес здания, сооружения, объекта незавершенного строительства	—
	Местоположение здания, сооружения, объекта незавершенного строительства	Российская Федерация, Республика Марий Эл, Медведевский р-н, Кучкинское лесничество п, Клен снт
	Дополнительные сведения о местоположении	квартал 3, участок 15
6	Иные сведения	—

1. Сведения о характерных точках контура										
вид объекта недвижимости (здание, сооружение, объект незавершенного строительства)										
кадастровый номер (обозначение) 12:04:0012101:483										
Зона № 1										
Номер контура	Номера характерных точек контура	Существующие			Уточненные			Метод определения координат	Средняя квадратическая погрешность определения координат характерной точки (Mt), м	Формулы, примененные для расчета средней квадратической погрешности определения координат характерной точки (Mt), м
		координаты, м		R, м	координаты, м		R, м			
		X	Y		X	Y				
1	2	3	4	5	6	7	8	9	10	11
—	н3830	—	—	—	358 056,46	1 250 963,04	—	Метод спутниковых геодезических измерений (определений)	0,20	Mt-0.20 вычислено с использование программного обеспечения CREDO_DAT 3.1, лицензированное соглашение № 1760.22B055в6.23.08.07 = 0,20
	н3840	—	—	—	358 065,73	1 250 963,29	—			
	н3850	—	—	—	358 065,61	1 250 967,67	—			

1	2	3	4	5	6	7	8	9	10	11
—	н3860	—	—	—	358 056,34	1 250 967,41	—	Метод спутниковых геодезических измерений (определений)	0,20	Мт-0.20 вычислено с использование программного обеспечения CREDO_DAT 3.1, лицензированное соглашение № 1760.22B055в6.23.08.07 = 0,20
	н3830	—	—	—	358 056,46	1 250 963,04	—			

2. Характеристики здания, сооружения, объекта незавершенного строительства с кадастровым номером (обозначением) 12:04:0012101:483

№ п/п	Наименование характеристики	Значение характеристики
1	2	3
1	Вид объекта недвижимости	Здание
2	Ранее присвоенный государственный учетный номер здания, сооружения, объекта незавершенного строительства (кадастровый, инвентарный или условный номер)	—
3	Кадастровый номер земельного участка (земельных участков), в границах которого (которых) расположено здание, сооружение, объект незавершенного строительства	12:04:0012101:312
4	Номер кадастрового квартала (кадастровых кварталов), в пределах которого (которых) расположено здание, сооружение, объекта незавершенного строительства	12:04:0012101
5	Адрес здания, сооружения, объекта незавершенного строительства	—
	Местоположение здания, сооружения, объекта незавершенного строительства	Российская Федерация, Республика Марий Эл, Медведевский р-н, Кучкинское лесничество п, Клен снт, уч 159
	Дополнительные сведения о местоположении	—
6	Иные сведения	—

1. Сведения о характерных точках контура										
вид объекта недвижимости (здание, сооружение, объект незавершенного строительства)										
кадастровый номер (обозначение) 12:04:0012101:484										
Зона № 1										
Номер контура	Номера характерных точек контура	Существующие			Уточненные			Метод определения координат	Средняя квадратическая погрешность определения координат характерной точки (Mt), м	Формулы, примененные для расчета средней квадратической погрешности определения координат характерной точки (Mt), м
		координаты, м		R, м	координаты, м		R, м			
		X	Y		X	Y				
1	2	3	4	5	6	7	8	9	10	11
—	н3870	—	—	—	358 231,92	1 251 129,53	—	Метод спутниковых геодезических измерений (определений)	0,20	Mt-0.20 вычислено с использование программного обеспечения CREDO_DAT 3.1, лицензированное соглашение № 1760.22B055в6.23.08.07 = 0,20
	н3880	—	—	—	358 235,77	1 251 129,68	—			
	н3890	—	—	—	358 235,55	1 251 135,17	—			

1	2	3	4	5	6	7	8	9	10	11
—	н3900	—	—	—	358 231,70	1 251 135,01	—	Метод спутниковых геодезических измерений (определений)	0,20	Мт-0.20 вычислено с использование программного обеспечения CREDO_DAT 3.1, лицензированное соглашение № 1760.22B055в6.23.08.07 = 0,20
	н3870	—	—	—	358 231,92	1 251 129,53	—			

2. Характеристики здания, сооружения, объекта незавершенного строительства с кадастровым номером (обозначением) 12:04:0012101:484

№ п/п	Наименование характеристики	Значение характеристики
1	2	3
1	Вид объекта недвижимости	Здание
2	Ранее присвоенный государственный учетный номер здания, сооружения, объекта незавершенного строительства (кадастровый, инвентарный или условный номер)	—
3	Кадастровый номер земельного участка (земельных участков), в границах которого (которых) расположено здание, сооружение, объект незавершенного строительства	12:04:0012101:264
4	Номер кадастрового квартала (кадастровых кварталов), в пределах которого (которых) расположено здание, сооружение, объекта незавершенного строительства	12:04:0012101
5	Адрес здания, сооружения, объекта незавершенного строительства	—
	Местоположение здания, сооружения, объекта незавершенного строительства	Российская Федерация, Республика Марий Эл, Медведевский р-н, Кучкинское лесничество п, Клен снт, уч 98
	Дополнительные сведения о местоположении	—
6	Иные сведения	—

1. Сведения о характерных точках контура										
вид объекта недвижимости (здание, сооружение, объект незавершенного строительства)										
кадастровый номер (обозначение) 12:04:0012101:485										
Зона № 1										
Номер контура	Номера характерных точек контура	Существующие			Уточненные			Метод определения координат	Средняя квадратическая погрешность определения координат характерной точки (Mt), м	Формулы, примененные для расчета средней квадратической погрешности определения координат характерной точки (Mt), м
		координаты, м		R, м	координаты, м		R, м			
		X	Y		X	Y				
1	2	3	4	5	6	7	8	9	10	11
—	н3910	—	—	—	358 198,98	1 250 968,52	—	Метод спутниковых геодезических измерений (определений)	0,20	Mt-0.20 вычислено с использование программного обеспечения CREDO_DAT 3.1, лицензированное соглашение № 1760.22B055в6.23.08.07 = 0,20
	н3920	—	—	—	358 198,84	1 250 973,67	—			
	н3930	—	—	—	358 193,50	1 250 973,51	—			

1	2	3	4	5	6	7	8	9	10	11
—	н3940	—	—	—	358 193,51	1 250 973,29	—	Метод спутниковых геодезических измерений (определений)	0,20	Mt-0.20 вычислено с использование програмного обеспечения CREDO_DAT 3.1, лицензированное соглашение № 1760.22B055в6.23.08.07 = 0,20
	н3950	—	—	—	358 191,74	1 250 973,24	—			
	н3960	—	—	—	358 191,89	1 250 968,56	—			
	н3970	—	—	—	358 192,31	1 250 968,57	—			

1	2	3	4	5	6	7	8	9	10	11
—	н398О	—	—	—	358 192,33	1 250 967,32	—	Метод спутниковых геодезических измерений (определений)	0,20	Mt-0.20 вычислено с использование програмного обеспечения CREDO_DAT 3.1, лицензированное соглашение № 1760.22B055в6.23.08.07 = 0,20
	н399О	—	—	—	358 194,35	1 250 967,33	—			
	н400О	—	—	—	358 194,35	1 250 968,39	—			
	н391О	—	—	—	358 198,98	1 250 968,52	—			

2. Характеристики здания, сооружения, объекта незавершенного строительства с кадастровым номером (обозначением) 12:04:0012101:485

№ п/п	Наименование характеристики	Значение характеристики
1	2	3
1	Вид объекта недвижимости	Здание

1	2	3
2	Ранее присвоенный государственный учетный номер здания, сооружения, объекта незавершенного строительства (кадастровый, инвентарный или условный номер)	—
3	Кадастровый номер земельного участка (земельных участков), в границах которого (которых) расположено здание, сооружение, объект незавершенного строительства	12:04:0012101:478
4	Номер кадастрового квартала (кадастровых кварталов), в пределах которого (которых) расположено здание, сооружение, объекта незавершенного строительства	12:04:0012101
5	Адрес здания, сооружения, объекта незавершенного строительства	—
	Местоположение здания, сооружения, объекта незавершенного строительства	Российская Федерация, Республика Марий Эл, Медведевский р-н, Кучкинское лесничество п, Клен снт, уч 108
	Дополнительные сведения о местоположении	—
6	Иные сведения	—

1. Сведения о характерных точках контура

вид объекта недвижимости (здание, сооружение, объект незавершенного строительства)

кадастровый номер (обозначение) 12:04:0012101:486

Зона № 1

Номер контура	Номера характерных точек контура	Существующие			Уточненные			Метод определения координат	Средняя квадратическая погрешность определения координат характерной точки (Mt), м	Формулы, примененные для расчета средней квадратической погрешности определения координат характерной точки (Mt), м
		координаты, м		R, м	координаты, м		R, м			
		X	Y		X	Y				
1	2	3	4	5	6	7	8	9	10	11
—	н4010	—	—	—	358 245,96	1 251 494,64	—	Метод спутниковых геодезических измерений (определений)	0,20	Mt-0.20 вычислено с использование программного обеспечения CREDO_DAT 3.1, лицензированное соглашение № 1760.22B055в6.23.08.07 = 0,20

1	2	3	4	5	6	7	8	9	10	11
—	н4020	—	—	—	358 252,25	1 251 495,50	—	Метод спутниковых геодезических измерений (определений)	0,20	Mt-0.20 вычислено с использование програмного обеспечения CREDO_DAT 3.1, лицензированное соглашение № 1760.22B055в6.23.08.07 = 0,20
	н4030	—	—	—	358 251,44	1 251 501,45	—			
	н4040	—	—	—	358 245,14	1 251 500,60	—			
	н4010	—	—	—	358 245,96	1 251 494,64	—			

2. Характеристики здания, сооружения, объекта незавершенного строительства с кадастровым номером (обозначением) 12:04:0012101:486

№ п/п	Наименование характеристики	Значение характеристики
1	2	3
1	Вид объекта недвижимости	Здание

1	2	3
2	Ранее присвоенный государственный учетный номер здания, сооружения, объекта незавершенного строительства (кадастровый, инвентарный или условный номер)	—
3	Кадастровый номер земельного участка (земельных участков), в границах которого (которых) расположено здание, сооружение, объект незавершенного строительства	—
4	Номер кадастрового квартала (кадастровых кварталов), в пределах которого (которых) расположено здание, сооружение, объекта незавершенного строительства	12:04:0012101
5	Адрес здания, сооружения, объекта незавершенного строительства	—
	Местоположение здания, сооружения, объекта незавершенного строительства	Российская Федерация, Республика Марий Эл, Медведевский р-н, Кучкинское лесничество п, Клен снт, уч 96
	Дополнительные сведения о местоположении	—
6	Иные сведения	—

1. Сведения о характерных точках контура

вид объекта недвижимости (здание, сооружение, объект незавершенного строительства)

кадастровый номер (обозначение) 12:04:0012101:487

Зона № 1

Номер контура	Номера характерных точек контура	Существующие			Уточненные			Метод определения координат	Средняя квадратическая погрешность определения координат характерной точки (Mt), м	Формулы, примененные для расчета средней квадратической погрешности определения координат характерной точки (Mt), м
		координаты, м		R, м	координаты, м		R, м			
		X	Y		X	Y				
1	2	3	4	5	6	7	8	9	10	11
—	н4050	—	—	—	358 357,91	1 251 085,51	—	Метод спутниковых геодезических измерений (определений)	0,20	Mt-0.20 вычислено с использование программного обеспечения CREDO_DAT 3.1, лицензированное соглашение № 1760.22B055в6.23.08.07 = 0,20

1	2	3	4	5	6	7	8	9	10	11
—	н4060	—	—	—	358 362,79	1 251 085,67	—	Метод спутниковых геодезических измерений (определений)	0,20	Mt-0.20 вычислено с использование програмного обеспечения CREDO_DAT 3.1, лицензированное соглашение № 1760.22B055в6.23.08.07 = 0,20
	н4070	—	—	—	358 362,67	1 251 089,48	—			
	н4080	—	—	—	358 357,79	1 251 089,32	—			
	н4050	—	—	—	358 357,91	1 251 085,51	—			

2. Характеристики здания, сооружения, объекта незавершенного строительства с кадастровым номером (обозначением) 12:04:0012101:487

№ п/п	Наименование характеристики	Значение характеристики
1	2	3
1	Вид объекта недвижимости	Здание

1	2	3
2	Ранее присвоенный государственный учетный номер здания, сооружения, объекта незавершенного строительства (кадастровый, инвентарный или условный номер)	—
3	Кадастровый номер земельного участка (земельных участков), в границах которого (которых) расположено здание, сооружение, объект незавершенного строительства	12:04:0012101:208
4	Номер кадастрового квартала (кадастровых кварталов), в пределах которого (которых) расположено здание, сооружение, объекта незавершенного строительства	12:04:0012101
5	Адрес здания, сооружения, объекта незавершенного строительства	—
	Местоположение здания, сооружения, объекта незавершенного строительства	Российская Федерация, Республика Марий Эл, Медведевский р-н, Кучкинское лесничество п, Клен снт, уч 29
	Дополнительные сведения о местоположении	—
6	Иные сведения	—

1. Сведения о характерных точках контура

вид объекта недвижимости (здание, сооружение, объект незавершенного строительства)

кадастровый номер (обозначение) 12:04:0012101:488

Зона № 1

Номер контура	Номера характерных точек контура	Существующие			Уточненные			Метод определения координат	Средняя квадратическая погрешность определения координат характерной точки (Mt), м	Формулы, примененные для расчета средней квадратической погрешности определения координат характерной точки (Mt), м
		координаты, м		R, м	координаты, м		R, м			
		X	Y		X	Y				
1	2	3	4	5	6	7	8	9	10	11

12:04:0012101:488(1)

1	2	3	4	5	6	7	8	9	10	11
12:04:00 12101:4 88(1)	н409О	—	—	—	358 277,03	1 250 971,03	—	Метод спутниковых геодезических измерений (определений)	0,20	Mt-0.20 вычислено с использование програмного обеспечения CREDO_DAT 3.1, лицензированное соглашение № 1760.22B055в6.23.08.07 = 0,20
	н410О	—	—	—	358 276,86	1 250 975,99	—			
	н411О	—	—	—	358 268,59	1 250 975,71	—			
	н412О	—	—	—	358 268,66	1 250 973,76	—			

1	2	3	4	5	6	7	8	9	10	11
12:04:00 12101:4 88(1)	н4190	—	—	—	358 267,72	1 250 973,73	—	Метод спутниковых геодезических измерений (определений)	0,20	Mt-0.20 вычислено с использование програмного обеспечения CREDO_DAT 3.1, лицензированное соглашение № 1760.22B055в6.23.08.07 = 0,20
	н4200	—	—	—	358 267,82	1 250 971,13	—			
	н4130	—	—	—	358 268,76	1 250 971,17	—			
	н4140	—	—	—	358 268,76	1 250 970,75	—			

1	2	3	4	5	6	7	8	9	10	11
12:04:00 12101:4 88(1)	н409О	—	—	—	358 277,03	1 250 971,03	—	Метод спутниковых геодезических измерений (определений)	0,20	Мт-0.20 вычислено с использование програмного обеспечения CREDO_DAT 3.1, лицензированное соглашение № 1760.22В055в6.23.08.07 = 0,20
12:04:0012101:488(2)										
12:04:00 12101:4 88(2)	н409О	—	—	—	358 277,03	1 250 971,03	—	Метод спутниковых геодезических измерений (определений)	0,20	Мт-0.20 вычислено с использование програмного обеспечения CREDO_DAT 3.1, лицензированное соглашение № 1760.22В055в6.23.08.07 = 0,20
	н410О	—	—	—	358 276,86	1 250 975,99	—			
	н411О	—	—	—	358 268,59	1 250 975,71	—			

1	2	3	4	5	6	7	8	9	10	11
12:04:00 12101:4 88(2)	н4120	—	—	—	358 268,66	1 250 973,76	—	Метод спутниковых геодезических измерений (определений)	0,20	Mt-0.20 вычислено с использование програмного обеспечения CREDO_DAT 3.1, лицензированное соглашение № 1760.22B055в6.23.08.07 = 0,20
	н4130	—	—	—	358 268,76	1 250 971,17	—			
	н4140	—	—	—	358 268,76	1 250 970,75	—			
	н4090	—	—	—	358 277,03	1 250 971,03	—			

2. Характеристики здания, сооружения, объекта незавершенного строительства с кадастровым номером (обозначением) 12:04:0012101:488

№ п/п	Наименование характеристики	Значение характеристики
1	2	3
1	Вид объекта недвижимости	Здание

1	2	3
2	Ранее присвоенный государственный учетный номер здания, сооружения, объекта незавершенного строительства (кадастровый, инвентарный или условный номер)	—
3	Кадастровый номер земельного участка (земельных участков), в границах которого (которых) расположено здание, сооружение, объект незавершенного строительства	12:04:0012101:246
4	Номер кадастрового квартала (кадастровых кварталов), в пределах которого (которых) расположено здание, сооружение, объекта незавершенного строительства	12:04:0012101
5	Адрес здания, сооружения, объекта незавершенного строительства	—
	Местоположение здания, сооружения, объекта незавершенного строительства	Российская Федерация, Республика Марий Эл, Медведевский р-н, Кучкинское лесничество п, Клен снт, уч 75
	Дополнительные сведения о местоположении	—
6	Иные сведения	—

1. Сведения о характерных точках контура

вид объекта недвижимости (здание, сооружение, объект незавершенного строительства)

кадастровый номер (обозначение) 12:04:0012101:489

Зона № 1

Номер контура	Номера характерных точек контура	Существующие			Уточненные			Метод определения координат	Средняя квадратическая погрешность определения координат характерной точки (Mt), м	Формулы, примененные для расчета средней квадратической погрешности определения координат характерной точки (Mt), м
		координаты, м		R, м	координаты, м		R, м			
		X	Y		X	Y				
1	2	3	4	5	6	7	8	9	10	11
—	н4210	—	—	—	358 202,70	1 251 130,80	—	Метод спутниковых геодезических измерений (определений)	0,20	Mt-0.20 вычислено с использование программного обеспечения CREDO_DAT 3.1, лицензированное соглашение № 1760.22B055в6.23.08.07 = 0,20

1	2	3	4	5	6	7	8	9	10	11
—	н4220	—	—	—	358 209,16	1 251 131,16	—	Метод спутниковых геодезических измерений (определений)	0,20	Mt-0.20 вычислено с использование програмного обеспечения CREDO_DAT 3.1, лицензированное соглашение № 1760.22B055в6.23.08.07 = 0,20
	н4230	—	—	—	358 208,90	1 251 135,82	—			
	н4240	—	—	—	358 202,44	1 251 135,46	—			
	н4210	—	—	—	358 202,70	1 251 130,80	—			

2. Характеристики здания, сооружения, объекта незавершенного строительства с кадастровым номером (обозначением) 12:04:0012101:489

№ п/п	Наименование характеристики	Значение характеристики
1	2	3
1	Вид объекта недвижимости	Здание

1	2	3
2	Ранее присвоенный государственный учетный номер здания, сооружения, объекта незавершенного строительства (кадастровый, инвентарный или условный номер)	—
3	Кадастровый номер земельного участка (земельных участков), в границах которого (которых) расположено здание, сооружение, объект незавершенного строительства	12:04:0012101:264
4	Номер кадастрового квартала (кадастровых кварталов), в пределах которого (которых) расположено здание, сооружение, объекта незавершенного строительства	12:04:0012101
5	Адрес здания, сооружения, объекта незавершенного строительства	—
	Местоположение здания, сооружения, объекта незавершенного строительства	Российская Федерация, Республика Марий Эл, Медведевский р-н, Кучкинское лесничество п, Клен снт, уч 98
	Дополнительные сведения о местоположении	—
6	Иные сведения	—

1. Сведения о характерных точках контура

вид объекта недвижимости (здание, сооружение, объект незавершенного строительства)

кадастровый номер (обозначение) 12:04:0012101:490

Зона № 1

Номер контура	Номера характерных точек контура	Существующие			Уточненные			Метод определения координат	Средняя квадратическая погрешность определения координат характерной точки (Mt), м	Формулы, примененные для расчета средней квадратической погрешности определения координат характерной точки (Mt), м
		координаты, м		R, м	координаты, м		R, м			
		X	Y		X	Y				
1	2	3	4	5	6	7	8	9	10	11
—	n4250	—	—	—	358 190,42	1 251 078,65	—	Метод спутниковых геодезических измерений (определений)	0,20	Mt-0.20 вычислено с использование программного обеспечения CREDO_DAT 3.1, лицензированное соглашение № 1760.22B055в6.23.08.07 = 0,20

1	2	3	4	5	6	7	8	9	10	11
—	н4260	—	—	—	358 195,51	1 251 078,92	—	Метод спутниковых геодезических измерений (определений)	0,20	Mt-0.20 вычислено с использование програмного обеспечения CREDO_DAT 3.1, лицензированное соглашение № 1760.22B055в6.23.08.07 = 0,20
	н4270	—	—	—	358 195,12	1 251 086,23	—			
	н4280	—	—	—	358 190,04	1 251 085,96	—			
	н4250	—	—	—	358 190,42	1 251 078,65	—			

2. Характеристики здания, сооружения, объекта незавершенного строительства с кадастровым номером (обозначением) 12:04:0012101:490

№ п/п	Наименование характеристики	Значение характеристики
1	2	3
1	Вид объекта недвижимости	Здание

1	2	3
2	Ранее присвоенный государственный учетный номер здания, сооружения, объекта незавершенного строительства (кадастровый, инвентарный или условный номер)	—
3	Кадастровый номер земельного участка (земельных участков), в границах которого (которых) расположено здание, сооружение, объект незавершенного строительства	12:04:0012101:275
4	Номер кадастрового квартала (кадастровых кварталов), в пределах которого (которых) расположено здание, сооружение, объекта незавершенного строительства	12:04:0012101
5	Адрес здания, сооружения, объекта незавершенного строительства	—
	Местоположение здания, сооружения, объекта незавершенного строительства	Российская Федерация, Республика Марий Эл, Медведевский р-н, Кучкинское лесничество п, Клен снт, уч 112
	Дополнительные сведения о местоположении	—
6	Иные сведения	—

1. Сведения о характерных точках контура

вид объекта недвижимости (здание, сооружение, объект незавершенного строительства)

кадастровый номер (обозначение) 12:04:0012101:491

Зона № 1

Номер контура	Номера характерных точек контура	Существующие			Уточненные			Метод определения координат	Средняя квадратическая погрешность определения координат характерной точки (Mt), м	Формулы, примененные для расчета средней квадратической погрешности определения координат характерной точки (Mt), м
		координаты, м		R, м	координаты, м		R, м			
		X	Y		X	Y				
1	2	3	4	5	6	7	8	9	10	11
12:04:0012101:491(1)										

1	2	3	4	5	6	7	8	9	10	11
12:04:00 12101:4 91(1)	н4290	—	—	—	357 896,85	1 250 770,79	—	Метод спутниковых геодезических измерений (определений)	0,20	Mt-0.20 вычислено с использование програмного обеспечения CREDO_DAT 3.1, лицензированное соглашение № 1760.22B055в6.23.08.07 = 0,20
	н4300	—	—	—	357 896,85	1 250 777,63	—			
	н4310	—	—	—	357 896,57	1 250 777,63	—			
	н4320	—	—	—	357 896,57	1 250 781,85	—			

1	2	3	4	5	6	7	8	9	10	11
12:04:00 12101:4 91(1)	н4330	—	—	—	357 893,74	1 250 781,85	—	Метод спутниковых геодезических измерений (определений)	0,20	Mt-0.20 вычислено с использование програмного обеспечения CREDO_DAT 3.1, лицензированное соглашение № 1760.22B055в6.23.08.07 = 0,20
	н4340	—	—	—	357 893,74	1 250 780,33	—			
	н4350	—	—	—	357 891,40	1 250 780,33	—			
	н4360	—	—	—	357 891,40	1 250 777,63	—			

1	2	3	4	5	6	7	8	9	10	11
12:04:00 12101:4 91(1)	н4370	—	—	—	357 891,23	1 250 777,63	—	Метод спутниковых геодезических измерений (определений)	0,20	Mt-0.20 вычислено с использование програмного обеспечения CREDO_DAT 3.1, лицензированное соглашение № 1760.22B055в6.23.08.07 = 0,20
	н4380	—	—	—	357 891,23	1 250 770,79	—			
	н4410	—	—	—	357 891,95	1 250 770,80	—			
	н4420	—	—	—	357 895,99	1 250 770,79	—			

1	2	3	4	5	6	7	8	9	10	11
12:04:00 12101:4 91(1)	н429О	—	—	—	357 896,85	1 250 770,79	—	Метод спутниковых геодезических измерений (определений)	0,20	Мт-0.20 вычислено с использование програмного обеспечения CREDO_DAT 3.1, лицензированное соглашение № 1760.22В055в6.23.08.07 = 0,20
12:04:0012101:491(2)										
12:04:00 12101:4 91(2)	н439О	—	—	—	357 895,99	1 250 777,46	—	Метод спутниковых геодезических измерений (определений)	0,20	Мт-0.20 вычислено с использование програмного обеспечения CREDO_DAT 3.1, лицензированное соглашение № 1760.22В055в6.23.08.07 = 0,20
	н440О	—	—	—	357 891,95	1 250 777,46	—			
	н441О	—	—	—	357 891,95	1 250 770,80	—			

1	2	3	4	5	6	7	8	9	10	11
12:04:00 12101:4 91(2)	н4420	—	—	—	357 895,99	1 250 770,79	—	Метод спутниковых геодезических измерений (определений)	0,20	Мт-0.20 вычислено с использование програмного обеспечения CREDO_DAT 3.1, лицензированное соглашение № 1760.22B055в6.23.08.07 = 0,20
	н4390	—	—	—	357 895,99	1 250 777,46	—			

2. Характеристики здания, сооружения, объекта незавершенного строительства с кадастровым номером (обозначением) 12:04:0012101:491

№ п/п	Наименование характеристики	Значение характеристики
1	2	3
1	Вид объекта недвижимости	Здание
2	Ранее присвоенный государственный учетный номер здания, сооружения, объекта незавершенного строительства (кадастровый, инвентарный или условный номер)	—
3	Кадастровый номер земельного участка (земельных участков), в границах которого (которых) расположено здание, сооружение, объект незавершенного строительства	12:04:0012101:449
4	Номер кадастрового квартала (кадастровых кварталов), в пределах которого (которых) расположено здание, сооружение, объекта незавершенного строительства	12:04:0012101
5	Адрес здания, сооружения, объекта незавершенного строительства	—
	Местоположение здания, сооружения, объекта незавершенного строительства	Российская Федерация, Республика Марий Эл, Медведевский р-н, Кучкинское лесничество п, Клен снт, уч 59
	Дополнительные сведения о местоположении	—
6	Иные сведения	—

1. Сведения о характерных точках контура										
вид объекта недвижимости (здание, сооружение, объект незавершенного строительства)										
кадастровый номер (обозначение) 12:04:0012101:492										
Зона № 1										
Номер контура	Номера характерных точек контура	Существующие			Уточненные			Метод определения координат	Средняя квадратическая погрешность определения координат характерной точки (Mt), м	Формулы, примененные для расчета средней квадратической погрешности определения координат характерной точки (Mt), м
		координаты, м		R, м	координаты, м		R, м			
		X	Y		X	Y				
1	2	3	4	5	6	7	8	9	10	11
—	н3690	—	—	—	358 093,52	1 251 576,56	—	Метод спутниковых геодезических измерений (определений)	0,20	Mt-0.20 вычислено с использование программного обеспечения CREDO_DAT 3.1, лицензированное соглашение № 1760.22B055в6.23.08.07 = 0,20
	н4440	—	—	—	358 092,31	1 251 576,49	—			
	н4430	—	—	—	358 092,51	1 251 571,20	—			

1	2	3	4	5	6	7	8	9	10	11
—	н3700	—	—	—	358 099,72	1 251 571,59	—	Метод спутниковых геодезических измерений (определений)	0,20	Mt-0.20 вычислено с использование програмного обеспечения CREDO_DAT 3.1, лицензированное соглашение № 1760.22B055в6.23.08.07 = 0,20
	н3710	—	—	—	358 099,32	1 251 582,64	—			
	н3720	—	—	—	358 093,20	1 251 582,30	—			
	н3690	—	—	—	358 093,52	1 251 576,56	—			

2. Характеристики здания, сооружения, объекта незавершенного строительства с кадастровым номером (обозначением) 12:04:0012101:492

№ п/п	Наименование характеристики	Значение характеристики
1	2	3
1	Вид объекта недвижимости	Здание

1	2	3
2	Ранее присвоенный государственный учетный номер здания, сооружения, объекта незавершенного строительства (кадастровый, инвентарный или условный номер)	—
3	Кадастровый номер земельного участка (земельных участков), в границах которого (которых) расположено здание, сооружение, объект незавершенного строительства	12:04:0012101:88
4	Номер кадастрового квартала (кадастровых кварталов), в пределах которого (которых) расположено здание, сооружение, объекта незавершенного строительства	12:04:0012101
5	Адрес здания, сооружения, объекта незавершенного строительства	—
	Местоположение здания, сооружения, объекта незавершенного строительства	Российская Федерация, Республика Марий Эл, Медведевский р-н, Кучкинское лесничество п, Клен снт, уч 186
	Дополнительные сведения о местоположении	—
6	Иные сведения	—

1. Сведения о характерных точках контура

вид объекта недвижимости (здание, сооружение, объект незавершенного строительства)

кадастровый номер (обозначение) 12:04:0012101:493

Зона № 1

Номер контура	Номера характерных точек контура	Существующие			Уточненные			Метод определения координат	Средняя квадратическая погрешность определения координат характерной точки (Mt), м	Формулы, примененные для расчета средней квадратической погрешности определения координат характерной точки (Mt), м
		координаты, м		R, м	координаты, м		R, м			
		X	Y		X	Y				
1	2	3	4	5	6	7	8	9	10	11
—	н4450	—	—	—	358 418,42	1 251 087,57	—	Метод спутниковых геодезических измерений (определений)	0,20	Mt-0.20 вычислено с использование программного обеспечения CREDO_DAT 3.1, лицензированное соглашение № 1760.22B055в6.23.08.07 = 0,20

1	2	3	4	5	6	7	8	9	10	11
—	н4460	—	—	—	358 424,60	1 251 087,80	—	Метод спутниковых геодезических измерений (определений)	0,20	Mt-0.20 вычислено с использование програмного обеспечения CREDO_DAT 3.1, лицензированное соглашение № 1760.22B055в6.23.08.07 = 0,20
	н4470	—	—	—	358 424,46	1 251 091,44	—			
	н4480	—	—	—	358 418,28	1 251 091,22	—			
	н4450	—	—	—	358 418,42	1 251 087,57	—			

2. Характеристики здания, сооружения, объекта незавершенного строительства с кадастровым номером (обозначением) 12:04:0012101:493

№ п/п	Наименование характеристики	Значение характеристики
1	2	3
1	Вид объекта недвижимости	Здание

1	2	3
2	Ранее присвоенный государственный учетный номер здания, сооружения, объекта незавершенного строительства (кадастровый, инвентарный или условный номер)	—
3	Кадастровый номер земельного участка (земельных участков), в границах которого (которых) расположено здание, сооружение, объект незавершенного строительства	12:04:0012101:197
4	Номер кадастрового квартала (кадастровых кварталов), в пределах которого (которых) расположено здание, сооружение, объекта незавершенного строительства	12:04:0012101
5	Адрес здания, сооружения, объекта незавершенного строительства	—
	Местоположение здания, сооружения, объекта незавершенного строительства	Российская Федерация, Республика Марий Эл, Медведевский р-н, Кучкинское лесничество п, Клен снт, уч 14
	Дополнительные сведения о местоположении	—
6	Иные сведения	—

1. Сведения о характерных точках контура

вид объекта недвижимости (здание, сооружение, объект незавершенного строительства)

кадастровый номер (обозначение) 12:04:0012101:494

Зона № 1

Номер контура	Номера характерных точек контура	Существующие			Уточненные			Метод определения координат	Средняя квадратическая погрешность определения координат характерной точки (Mt), м	Формулы, примененные для расчета средней квадратической погрешности определения координат характерной точки (Mt), м
		координаты, м		R, м	координаты, м		R, м			
		X	Y		X	Y				
1	2	3	4	5	6	7	8	9	10	11
—	н4490	—	—	—	358 280,40	1 251 147,47	—	Метод спутниковых геодезических измерений (определений)	0,20	Mt-0.20 вычислено с использование программного обеспечения CREDO_DAT 3.1, лицензированное соглашение № 1760.22B055в6.23.08.07 = 0,20

1	2	3	4	5	6	7	8	9	10	11
—	н4500	—	—	—	358 285,89	1 251 148,07	—	Метод спутниковых геодезических измерений (определений)	0,20	Mt-0.20 вычислено с использование програмного обеспечения CREDO_DAT 3.1, лицензированное соглашение № 1760.22B055в6.23.08.07 = 0,20
	н4510	—	—	—	358 285,39	1 251 152,72	—			
	н4520	—	—	—	358 279,89	1 251 152,12	—			
	н4490	—	—	—	358 280,40	1 251 147,47	—			

2. Характеристики здания, сооружения, объекта незавершенного строительства с кадастровым номером (обозначением) 12:04:0012101:494

№ п/п	Наименование характеристики	Значение характеристики
1	2	3
1	Вид объекта недвижимости	Здание

1	2	3
2	Ранее присвоенный государственный учетный номер здания, сооружения, объекта незавершенного строительства (кадастровый, инвентарный или условный номер)	—
3	Кадастровый номер земельного участка (земельных участков), в границах которого (которых) расположено здание, сооружение, объект незавершенного строительства	12:04:0012101:238
4	Номер кадастрового квартала (кадастровых кварталов), в пределах которого (которых) расположено здание, сооружение, объекта незавершенного строительства	12:04:0012101
5	Адрес здания, сооружения, объекта незавершенного строительства	—
	Местоположение здания, сооружения, объекта незавершенного строительства	Российская Федерация, Республика Марий Эл, Медведевский р-н, Кучкинское лесничество п, Клен снт, уч 64
	Дополнительные сведения о местоположении	—
6	Иные сведения	—

1. Сведения о характерных точках контура

вид объекта недвижимости (здание, сооружение, объект незавершенного строительства)

кадастровый номер (обозначение) 12:04:0012101:495

Зона № 1

Номер контура	Номера характерных точек контура	Существующие			Уточненные			Метод определения координат	Средняя квадратическая погрешность определения координат характерной точки (Mt), м	Формулы, примененные для расчета средней квадратической погрешности определения координат характерной точки (Mt), м
		координаты, м		R, м	координаты, м		R, м			
		X	Y		X	Y				
1	2	3	4	5	6	7	8	9	10	11
—	н3730	—	—	—	357 983,75	1 251 045,78	—	Метод спутниковых геодезических измерений (определений)	0,20	Mt-0.20 вычислено с использование программного обеспечения CREDO_DAT 3.1, лицензированное соглашение № 1760.22B055в6.23.08.07 = 0,20

1	2	3	4	5	6	7	8	9	10	11
—	н3740	—	—	—	357 983,25	1 251 052,01	—	Метод спутниковых геодезических измерений (определений)	0,20	Mt-0.20 вычислено с использование програмного обеспечения CREDO_DAT 3.1, лицензированное соглашение № 1760.22B055в6.23.08.07 = 0,20
	н3750	—	—	—	357 979,16	1 251 051,68	—			
	н3760	—	—	—	357 979,27	1 251 050,36	—			
	н3770	—	—	—	357 977,39	1 251 050,21	—			

1	2	3	4	5	6	7	8	9	10	11
—	н3780	—	—	—	357 977,78	1 251 045,30	—	Метод спутниковых геодезических измерений (определений)	0,20	Мт-0.20 вычислено с использование программного обеспечения CREDO_DAT 3.1, лицензированное соглашение № 1760.22B055в6.23.08.07 = 0,20
	н3730	—	—	—	357 983,75	1 251 045,78	—			

2. Характеристики здания, сооружения, объекта незавершенного строительства с кадастровым номером (обозначением) 12:04:0012101:495

№ п/п	Наименование характеристики	Значение характеристики
1	2	3
1	Вид объекта недвижимости	Здание
2	Ранее присвоенный государственный учетный номер здания, сооружения, объекта незавершенного строительства (кадастровый, инвентарный или условный номер)	—
3	Кадастровый номер земельного участка (земельных участков), в границах которого (которых) расположено здание, сооружение, объект незавершенного строительства	12:04:0012101:185
4	Номер кадастрового квартала (кадастровых кварталов), в пределах которого (которых) расположено здание, сооружение, объекта незавершенного строительства	12:04:0012101
5	Адрес здания, сооружения, объекта незавершенного строительства	—
	Местоположение здания, сооружения, объекта незавершенного строительства	Российская Федерация, Республика Марий Эл, Медведевский р-н, Кучкинское лесничество п, Клен снт, уч 196
	Дополнительные сведения о местоположении	—
6	Иные сведения	—

1. Сведения о характерных точках контура										
вид объекта недвижимости (здание, сооружение, объект незавершенного строительства)										
кадастровый номер (обозначение) 12:04:0012101:496										
Зона № 1										
Номер контура	Номера характерных точек контура	Существующие			Уточненные			Метод определения координат	Средняя квадратическая погрешность определения координат характерной точки (Mt), м	Формулы, примененные для расчета средней квадратической погрешности определения координат характерной точки (Mt), м
		координаты, м		R, м	координаты, м		R, м			
		X	Y		X	Y				
1	2	3	4	5	6	7	8	9	10	11
12:04:0012101:496(1)										
12:04:0012101:496(1)	н4530	—	—	—	357 917,35	1 250 797,55	—	Метод спутниковых геодезических измерений (определений)	0,20	Mt-0.20 вычислено с использование программного обеспечения CREDO_DAT 3.1, лицензированное соглашение № 1760.22B055в6.23.08.07 = 0,20
	н4540	—	—	—	357 917,27	1 250 799,82	—			
	н4550	—	—	—	357 917,13	1 250 802,74	—			

1	2	3	4	5	6	7	8	9	10	11
12:04:00 12101:4 96(1)	н4560	—	—	—	357 917,12	1 250 803,38	—	Метод спутниковых геодезических измерений (определений)	0,20	Mt-0.20 вычислено с использование програмного обеспечения CREDO_DAT 3.1, лицензированное соглашение № 1760.22B055в6.23.08.07 = 0,20
	н4570	—	—	—	357 911,36	1 250 803,15	—			
	н4580	—	—	—	357 911,40	1 250 802,47	—			
	н4590	—	—	—	357 911,54	1 250 799,51	—			

1	2	3	4	5	6	7	8	9	10	11
12:04:00 12101:4 96(1)	н4600	—	—	—	357 911,61	1 250 797,32	—	Метод спутниковых геодезических измерений (определений)	0,20	Mt-0.20 вычислено с использование програмного обеспечения CREDO_DAT 3.1, лицензированное соглашение № 1760.22B055в6.23.08.07 = 0,20
	н4530	—	—	—	357 917,35	1 250 797,55	—			
12:04:0012101:496(2)										
12:04:00 12101:4 96(2)	н4540	—	—	—	357 917,27	1 250 799,82	—	Метод спутниковых геодезических измерений (определений)	0,20	Mt-0.20 вычислено с использование програмного обеспечения CREDO_DAT 3.1, лицензированное соглашение № 1760.22B055в6.23.08.07 = 0,20
	н4550	—	—	—	357 917,13	1 250 802,74	—			

1	2	3	4	5	6	7	8	9	10	11
12:04:00 12101:4 96(2)	н4580	—	—	—	357 911,40	1 250 802,47	—	Метод спутниковых геодезических измерений (определений)	0,20	Mt-0.20 вычислено с использование програмного обеспечения CREDO_DAT 3.1, лицензированное соглашение № 1760.22B055в6.23.08.07 = 0,20
	н4590	—	—	—	357 911,54	1 250 799,51	—			
	н4540	—	—	—	357 917,27	1 250 799,82	—			

2. Характеристики здания, сооружения, объекта незавершенного строительства с кадастровым номером (обозначением) 12:04:0012101:496

№ п/п	Наименование характеристики	Значение характеристики
1	2	3
1	Вид объекта недвижимости	Здание
2	Ранее присвоенный государственный учетный номер здания, сооружения, объекта незавершенного строительства (кадастровый, инвентарный или условный номер)	—
3	Кадастровый номер земельного участка (земельных участков), в границах которого (которых) расположено здание, сооружение, объект незавершенного строительства	12:04:0012101:412
4	Номер кадастрового квартала (кадастровых кварталов), в пределах которого (которых) расположено здание, сооружение, объекта незавершенного строительства	12:04:0012101

1	2	3
5	Адрес здания, сооружения, объекта незавершенного строительства	—
	Местоположение здания, сооружения, объекта незавершенного строительства	Российская Федерация, Республика Марий Эл, Медведевский р-н, Кучкинское лесничество п, Клен снт, уч 54
	Дополнительные сведения о местоположении	—
6	Иные сведения	—

1. Сведения о характерных точках контура

вид объекта недвижимости (здание, сооружение, объект незавершенного строительства)

кадастровый номер (обозначение) 12:04:0012101:497

Зона № 1

Номер контура	Номера характерных точек контура	Существующие			Уточненные			Метод определения координат	Средняя квадратическая погрешность определения координат характерной точки (Mt), м	Формулы, примененные для расчета средней квадратической погрешности определения координат характерной точки (Mt), м
		координаты, м		R, м	координаты, м		R, м			
		X	Y		X	Y				
1	2	3	4	5	6	7	8	9	10	11
—	н4610	—	—	—	358 269,08	1 251 346,30	—	Метод спутниковых геодезических измерений (определений)	0,20	Mt-0.20 вычислено с использование программного обеспечения CREDO_DAT 3.1, лицензированное соглашение № 1760.22B055в6.23.08.07 = 0,20
	н4620	—	—	—	358 275,63	1 251 346,78	—			

1	2	3	4	5	6	7	8	9	10	11
—	н4630	—	—	—	358 275,29	1 251 351,34	—	Метод спутниковых геодезических измерений (определений)	0,20	Mt-0.20 вычислено с использование программного обеспечения CREDO_DAT 3.1, лицензированное соглашение № 1760.22B055в6.23.08.07 = 0,20
	н4640	—	—	—	358 268,75	1 251 350,87	—			
	н4610	—	—	—	358 269,08	1 251 346,30	—			

2. Характеристики здания, сооружения, объекта незавершенного строительства с кадастровым номером (обозначением) 12:04:0012101:497

№ п/п	Наименование характеристики	Значение характеристики
1	2	3
1	Вид объекта недвижимости	Здание
2	Ранее присвоенный государственный учетный номер здания, сооружения, объекта незавершенного строительства (кадастровый, инвентарный или условный номер)	—
3	Кадастровый номер земельного участка (земельных участков), в границах которого (которых) расположено здание, сооружение, объект незавершенного строительства	12:04:0012101:25
4	Номер кадастрового квартала (кадастровых кварталов), в пределах которого (которых) расположено здание, сооружение, объекта незавершенного строительства	12:04:0012101

1	2	3
5	Адрес здания, сооружения, объекта незавершенного строительства	—
	Местоположение здания, сооружения, объекта незавершенного строительства	Российская Федерация, Республика Марий Эл, Медведевский р-н, Кучкинское лесничество п, Клен снт, уч 68
	Дополнительные сведения о местоположении	—
6	Иные сведения	—

1. Сведения о характерных точках контура

вид объекта недвижимости (здание, сооружение, объект незавершенного строительства)

кадастровый номер (обозначение) 12:04:0012101:500

Зона № 1

Номер контура	Номера характерных точек контура	Существующие			Уточненные			Метод определения координат	Средняя квадратическая погрешность определения координат характерной точки (Mt), м	Формулы, примененные для расчета средней квадратической погрешности определения координат характерной точки (Mt), м
		координаты, м		R, м	координаты, м		R, м			
		X	Y		X	Y				
1	2	3	4	5	6	7	8	9	10	11
—	н4650	—	—	—	358 128,04	1 251 076,62	—	Метод спутниковых геодезических измерений (определений)	0,20	Mt-0.20 вычислено с использование программного обеспечения CREDO_DAT 3.1, лицензированное соглашение № 1760.22B055в6.23.08.07 = 0,20
	н4660	—	—	—	358 135,69	1 251 077,01	—			

1	2	3	4	5	6	7	8	9	10	11
—	н4670	—	—	—	358 135,29	1 251 084,70	—	Метод спутниковых геодезических измерений (определений)	0,20	Mt-0.20 вычислено с использование программного обеспечения CREDO_DAT 3.1, лицензированное соглашение № 1760.22B055в6.23.08.07 = 0,20
	н4680	—	—	—	358 127,64	1 251 084,31	—			
	н4650	—	—	—	358 128,04	1 251 076,62	—			

2. Характеристики здания, сооружения, объекта незавершенного строительства с кадастровым номером (обозначением) 12:04:0012101:500

№ п/п	Наименование характеристики	Значение характеристики
1	2	3
1	Вид объекта недвижимости	Здание
2	Ранее присвоенный государственный учетный номер здания, сооружения, объекта незавершенного строительства (кадастровый, инвентарный или условный номер)	—
3	Кадастровый номер земельного участка (земельных участков), в границах которого (которых) расположено здание, сооружение, объект незавершенного строительства	12:04:0012101:288
4	Номер кадастрового квартала (кадастровых кварталов), в пределах которого (которых) расположено здание, сооружение, объекта незавершенного строительства	12:04:0012101

1	2	3
5	Адрес здания, сооружения, объекта незавершенного строительства	—
	Местоположение здания, сооружения, объекта незавершенного строительства	Российская Федерация, Республика Марий Эл, Медведевский р-н, Кучкинское лесничество п, Клен снт, уч 129
	Дополнительные сведения о местоположении	—
6	Иные сведения	—

1. Сведения о характерных точках контура

вид объекта недвижимости (здание, сооружение, объект незавершенного строительства)

кадастровый номер (обозначение) 12:04:0012101:501

Зона № 1

Номер контура	Номера характерных точек контура	Существующие			Уточненные			Метод определения координат	Средняя квадратическая погрешность определения координат характерной точки (Mt), м	Формулы, примененные для расчета средней квадратической погрешности определения координат характерной точки (Mt), м
		координаты, м		R, м	координаты, м		R, м			
		X	Y		X	Y				
1	2	3	4	5	6	7	8	9	10	11
—	н4690	—	—	—	358 091,11	1 251 048,09	—	Метод спутниковых геодезических измерений (определений)	0,20	Mt-0.20 вычислено с использование программного обеспечения CREDO_DAT 3.1, лицензированное соглашение № 1760.22B055в6.23.08.07 = 0,20
	н4700	—	—	—	358 096,96	1 251 048,49	—			

1	2	3	4	5	6	7	8	9	10	11
—	н471О	—	—	—	358 096,72	1 251 052,03	—	Метод спутниковых геодезических измерений (определений)	0,20	Mt-0.20 вычислено с использование программного обеспечения CREDO_DAT 3.1, лицензированное соглашение № 1760.22B055в6.23.08.07 = 0,20
	н472О	—	—	—	358 090,87	1 251 051,63	—			
	н469О	—	—	—	358 091,11	1 251 048,09	—			

2. Характеристики здания, сооружения, объекта незавершенного строительства с кадастровым номером (обозначением) 12:04:0012101:501

№ п/п	Наименование характеристики	Значение характеристики
1	2	3
1	Вид объекта недвижимости	Здание
2	Ранее присвоенный государственный учетный номер здания, сооружения, объекта незавершенного строительства (кадастровый, инвентарный или условный номер)	—
3	Кадастровый номер земельного участка (земельных участков), в границах которого (которых) расположено здание, сооружение, объект незавершенного строительства	12:04:0012101:301
4	Номер кадастрового квартала (кадастровых кварталов), в пределах которого (которых) расположено здание, сооружение, объекта незавершенного строительства	12:04:0012101

1	2	3
5	Адрес здания, сооружения, объекта незавершенного строительства	—
	Местоположение здания, сооружения, объекта незавершенного строительства	Российская Федерация, Республика Марий Эл, Медведевский р-н, Клен снт, 3 кв-л, уч 145
	Дополнительные сведения о местоположении	—
6	Иные сведения	—

1. Сведения о характерных точках контура

вид объекта недвижимости (здание, сооружение, объект незавершенного строительства)

кадастровый номер (обозначение) 12:04:0012101:502

Зона № 1

Номер контура	Номера характерных точек контура	Существующие			Уточненные			Метод определения координат	Средняя квадратическая погрешность определения координат характерной точки (Mt), м	Формулы, примененные для расчета средней квадратической погрешности определения координат характерной точки (Mt), м
		координаты, м		R, м	координаты, м		R, м			
		X	Y		X	Y				
1	2	3	4	5	6	7	8	9	10	11
—	н4730	—	—	—	358 114,24	1 251 052,86	—	Метод спутниковых геодезических измерений (определений)	0,20	Mt-0.20 вычислено с использование программного обеспечения CREDO_DAT 3.1, лицензированное соглашение № 1760.22B055в6.23.08.07 = 0,20
	н4740	—	—	—	358 119,49	1 251 053,02	—			

1	2	3	4	5	6	7	8	9	10	11
—	н4750	—	—	—	358 119,27	1 251 060,11	—	Метод спутниковых геодезических измерений (определений)	0,20	Mt-0.20 вычислено с использование программного обеспечения CREDO_DAT 3.1, лицензированное соглашение № 1760.22B055в6.23.08.07 = 0,20
	н4760	—	—	—	358 114,03	1 251 059,95	—			
	н4730	—	—	—	358 114,24	1 251 052,86	—			

2. Характеристики здания, сооружения, объекта незавершенного строительства с кадастровым номером (обозначением) 12:04:0012101:502

№ п/п	Наименование характеристики	Значение характеристики
1	2	3
1	Вид объекта недвижимости	Здание
2	Ранее присвоенный государственный учетный номер здания, сооружения, объекта незавершенного строительства (кадастровый, инвентарный или условный номер)	—
3	Кадастровый номер земельного участка (земельных участков), в границах которого (которых) расположено здание, сооружение, объект незавершенного строительства	12:04:0012101:301
4	Номер кадастрового квартала (кадастровых кварталов), в пределах которого (которых) расположено здание, сооружение, объекта незавершенного строительства	12:04:0012101

1	2	3
5	Адрес здания, сооружения, объекта незавершенного строительства	—
	Местоположение здания, сооружения, объекта незавершенного строительства	Российская Федерация, Республика Марий Эл, Медведевский р-н, Клен снт, 3 кв-л, уч 145
	Дополнительные сведения о местоположении	—
6	Иные сведения	—

**Сведения о зданиях, сооружениях, объектах незавершенного строительства,
необходимые для исправления реестровых ошибок в сведениях об описании их местоположения**

1. Сведения о характерных точках контура здания, сооружения, объекта незавершенного строительства

с кадастровым номером _____

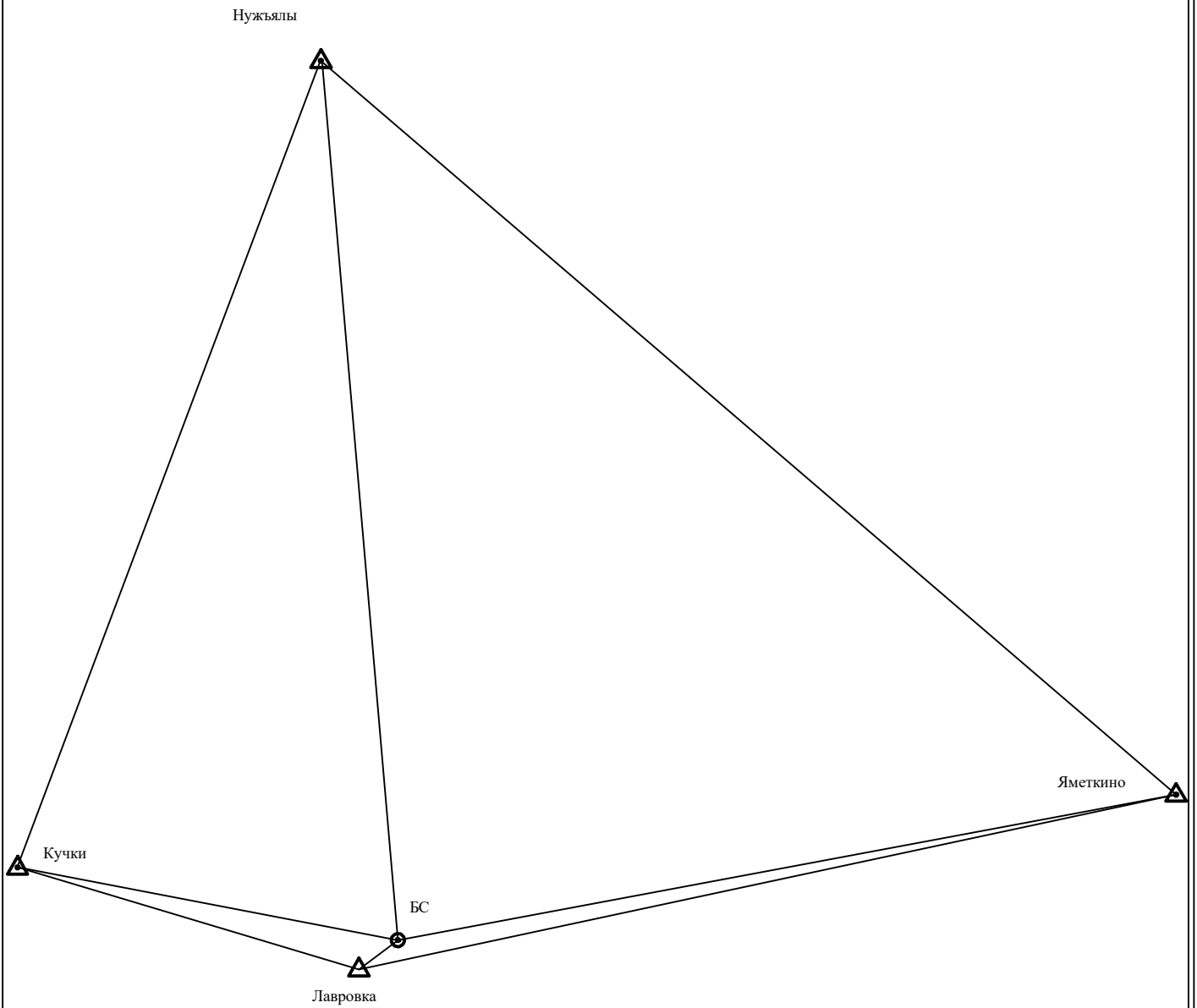
Зона № _____

Номер контура	Номера характерных точек контура	Существующие			Уточненные			Метод определения координат	Средняя квадратическая погрешность определения координат характерной точки (Mt), м	Формулы, примененные для расчета средней квадратической погрешности определения координат характерной точки (Mt), м
		координаты, м		R, м	координаты, м		R, м			
		X	Y		X	Y				
1	2	3	4	5	6	7	8	9	10	11

2. Иные сведения о здании, сооружении, объекте незавершенного строительства с кадастровым номером _____

1.

Схема геодезических построений



Условные обозначения:



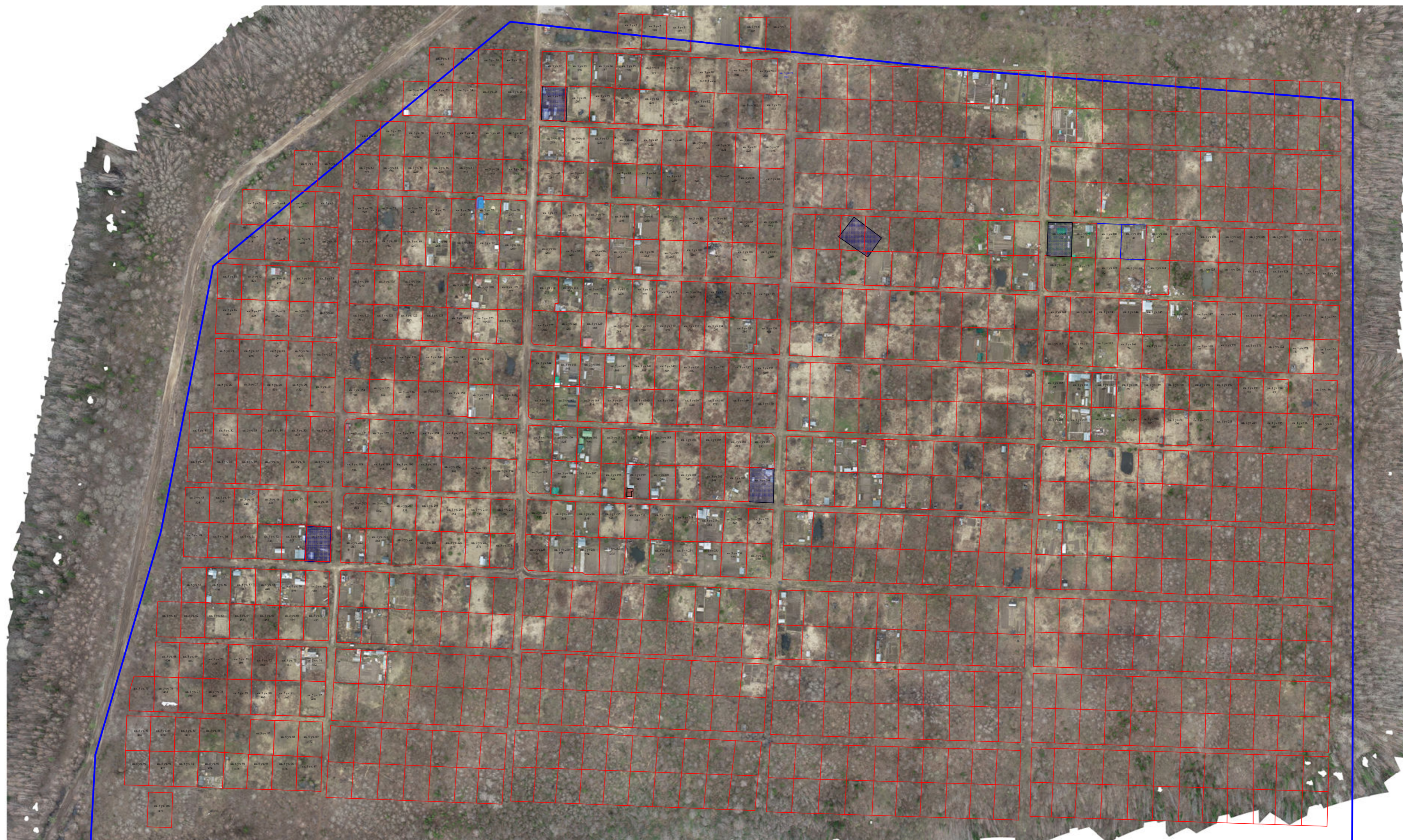




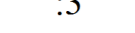

- | | | |
|-------|---|--|
| Кучки |  | пункт государственной геодезической сети |
| БС |  | точка съёмочного обоснования, на которой расположена базовая станция |
| — | | направления геодезических построений при создании съёмочного обоснования |

Схема границ земельных участков



Масштаб 1:3 000

Условные обозначения:

-  - Существующая часть границы, имеющиеся в ЕГРН сведения о которой достаточны для определения ее местоположения
-  - вновь образованная часть границы, сведения о которой достаточны для определения ее местоположения
-  - Граница кадастрового квартала
-  - Кадастровый номер земельного участка
-  - Характерная точка границы, сведения о которой позволяют однозначно определить ее местоположение на местности
-  - Номер кадастрового квартала